DE STRAATNAMEN VAN KLOETINGE

door L.J. Moerland en A.J. Blok

Publikatie van de Archiefdienst van Goes nr. 33
in samenwerking met Heemkundige Kring de Bevelanden.

DE STRAATNAMEN VAN KLOETINGE

door L.J. Moerland en A.J. Blok

Publikatie van de Archiefdienst van Goes nr. 33
in samenwerking met Heemkundige Kring de Bevelanden.

INLEIDING.

I. Straatnamen voor 1851

Voordat in 1851 de gemeentewet van kracht wordt en de wijze van vaststelling van straatnamen nauwkeurig omschrijft, bestaan er al tal van min of meer officiële namen. In de kadastrale registers en op kadastrale kaarten worden vanaf 1830 straatnamen bijgeschreven evenals vanaf 1881 in de bevolkingsregisters. Feitelijk bestaat het dorp Kloetinge lange tijd uit maar enkele straten. Pas met de uitbreidingen in de negentiende en twintigste eeuw zijn er heel wat meer straten bijgekomen.
Evenals in andere dorpen van middeleeuwse oorsprong treffen we in Kloetinge straatnamen aan, die soms wel honderden jaren oud zijn. De belangrijkste straatnaamgever is tot in de negentiende eeuw de volksmond. Deze straatnamen hebben echter geen officieel karakter. Ze kunnen soms voor een korte tijd in gebruik zijn. Ze worden slechts in bepaalde bevolkingsgroepen gebruikt en één naam kan op meerdere straten van toepassing zijn. In Kloetinge hebben wij daar een aantal voorbeelden van, zoals de Damerseweg, de Daniëlsweg en de Tervatenseweg. Men kan ook nog tal van wijzigingen op de straatnamen aanbrengen.
Er zijn door de eeuwen heen verschillende redenen op te noemen, die ertoe kunnen leiden dat een bepaald deel van het dorp een specifieke naam krijgt. Sommige straatnamen ontlenen hun naam aan hun ligging, bijvoorbeeld de Opril, de Oostkeure, het Noord- en Westeinde, de Achterweg en de Tervatenseweg. Andere houden verband met een aan of in de nabijheid van de straat gelegen gebouw, bijvoorbeeld, Jachthuisstraat, Kerkplein, Rafoelje (bolwerk) en Molenweg. Een aantal andere straatnamen wordt afgeleid van boerderijen, zoals Overhof. Persoons- of familienamen komen ook in de straatnaamgeving tot uitdrukking, zoals de Abbekindersezandweg naar de kinderen van Abbe, de Damerseweg (naar de familie De Hamer) en de Daniëlsweg, naar Daniël. Ook worden er straten vernoemd naar bedrijven of beroepen, zoals de Baendersdijk (baender=pachter), de Bierweg (naar een mogelijk daar gevestigde brouwerij) en Schipperswegeling (naar het schippersgilde).
Voor het bestuderen van het ontstaan en de groei van Kloetinge zijn straatnamen van groot belang. Hierna wordt nog even ingegaan op de straatnamen na 1851, om vervolgens een globaal overzicht te geven van het ontstaan, de groei en de bloei van Kloetinge.

II. Straatnamen na 1851.

Sinds 1851 is de plaatselijke overheid krachtens de gemeentewet de instantie die de straatnamen vaststelt. Het college van burgemeester en wethouders doet een voorstel en de gemeenteraad als hoogste gemeentelijk orgaan stelt deze straatnamen dan vast. Zo gebeurt het ook in Kloetinge. Wij weten echter niet wanneer er in de vorige eeuw een verordening op de straatnamen is vastgesteld. Dat deze er is, staat wel vast. De eerste verordening, die we tegen komen in het archief van de gemeente dateert uit 1931. Daarin worden alle straatnamen opnieuw vastgesteld en worden er naamborden aangebracht. Veel namen in deze verordening blijken al eeuwenoude namen te zijn. In de verordening wordt de loop van de verschillende straten precies vastgesteld. Na de officiële vaststelling worden de straatnamen bijna niet meer gewijzigd. Pas als men in 1969 voor de gemeentelijke herindeling staat, wijzigt men een aantal straatnamen. Dit doet men, omdat ze anders voor te veel verwarring met straatnamen in de andere kernen van de nieuwe gemeente

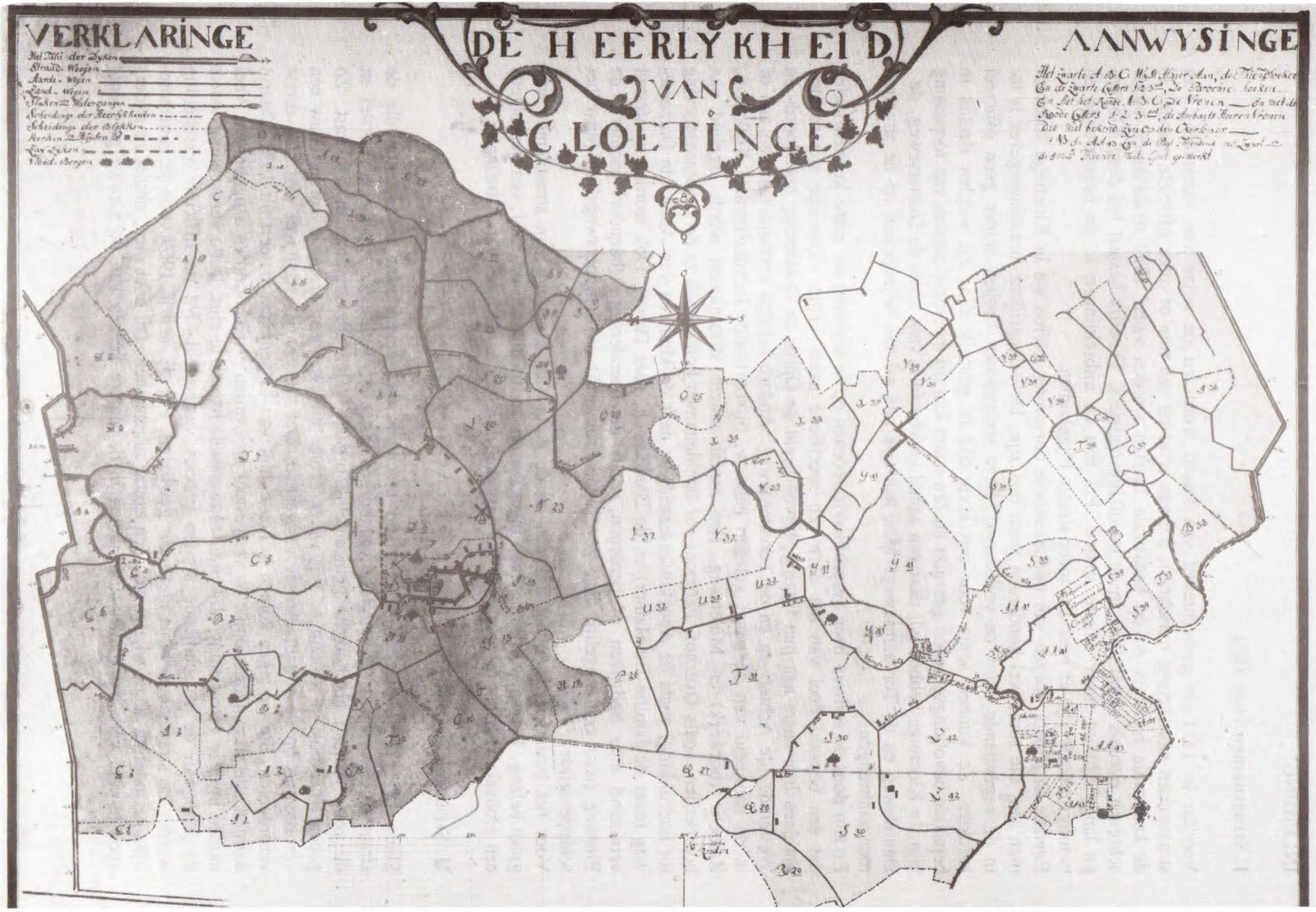

Kaart van de Heerlijkheid van Kloetinge, c. 18e eeuw.

Groot-Goes zouden zorgen. Zo kunnen er ook geen grote vergissingen ontstaan. Een uitzondering daarop vormt het Noordeinde. Door een succesvolle handtekeningaktie van de bewoners behoudt de straat zijn naam.
Enkele straten in Kloetinge krijgen meestal eeuwenoude hoek- of veldnamen. Een voorbeeld hiervan is de naam Oostkeure, die door de gemeenteraad op 29 september 1969 wordt vastgesteld. Veel straten worden naar verdienstelijke of bijzonder Kloetingenaren genoemd. Denk maar aan de Schimmelpenninckstraat, genoemd naar één van de laatste burgemeesters van Kloetinge, H.N. Baron Schimmelpenninck van der Oye. Een andere beroemde Kloetingenaar, die vernoemd is, is de metereoloog Buys Ballot. Vermeldenswaard hierbij is dat een van de schrijvers van dit boekwerk al vanaf zijn geboorte in de Buys Ballotstraat woont, die voorheen Kloetingseweg heette.
Een aantal straatnamen vindt men ook terug in het Straatnamenboek van Goes, aangezien de straten deels op het grondgebied van de gemeente Goes liggen en deels op dat van Kloetinge.

III. Ontstaan en groei van Kloetinge

1. Verklaring van de naam Kloetinge.

In de loop der eeuwen zijn er heel wat verklaringen opgesteld voor de naam Kloetinge. Allereerst zou deze afgeleid zijn van de naam Kloot. In het Topografisch Woordenboek voor België en Nederland door M. Gijsseling, zou Kloetinge afgeleid zijn van Klotingja, klota, germaans voor een bol, rond voorwerp. Het dorp Kloetinge ligt inderdaad op een ronde verhevenheid. Ook wordt de naam Kloetinge in verband gebracht met de vliedbergen. Verheye van Citters denkt echter weer aan de Cloete, de opwas waar men de kloete of boom gebruikt om de schepen voorbij te duwen. De uitgang -inge zou op een waternaam duiden. Volgens Rentenaar in zijn artikel in "Archief 1992" van het Koninklijk Zeeuws Genootschap der Wetenschappen moet de naam gekarakteriseerd worden als "plaats, die gekenmerkt wordt door een verhevenheid." De laatste verklaring benadert de waarheid het dichtst. De naam zou ook afgeleid kunnen zijn van "kloetelingen." Dit zijn speciaal gestoken schorzoden van groot formaat, afkomstig van de buitendijkse gronden, de schorren. Ze worden voor 1860 in Zeeland gebruikt, al of niet in combinatie met brikken, voor het uitvoeren van eenvoudige zinkwerken. Bewijzen zijn hier echter niet voor handen. De naam "kloetelingen" komt voor in het Testament van Adriaan Bommenee.

2. Kloetinge groeit uit tot een dorp.

De stichting van het dorp Kloetinge moet men omstreeks de tiende eeuw dateren. Er is dan een tijdelijke verblijfplaats van schaapherders, komende van Walcheren of Noord-Beveland. Deze weiden tijdens de zomermaanden hier hun schapen. Oele komt tot deze conclusie na archeologische onderzoek. In het najaar keren zij dan weer terug naar veiliger oorden. Dekker zegt daarentegen in zijn dissertatie over Zuid-Beveland, dat Kloetinge al vanaf de 10e eeuw permanente bewoning moet hebben gehad. De eerste bewoningsplaats zal wel niet groot geweest zijn: ongeveer vijftig meter in doorsnede. Meer dan een familie zal hier wel niet gewoond hebben.
De woonomstandigheden van wat dan Kloetinge is, zijn verre van ideaal. De behuizing is simpel, mens en dier wonen onder een dak. De bewoners hebben zich gevestigd in het oude kernland (d.i.: Door het indijken van nieuw gewonnen land en het tot stand brengen

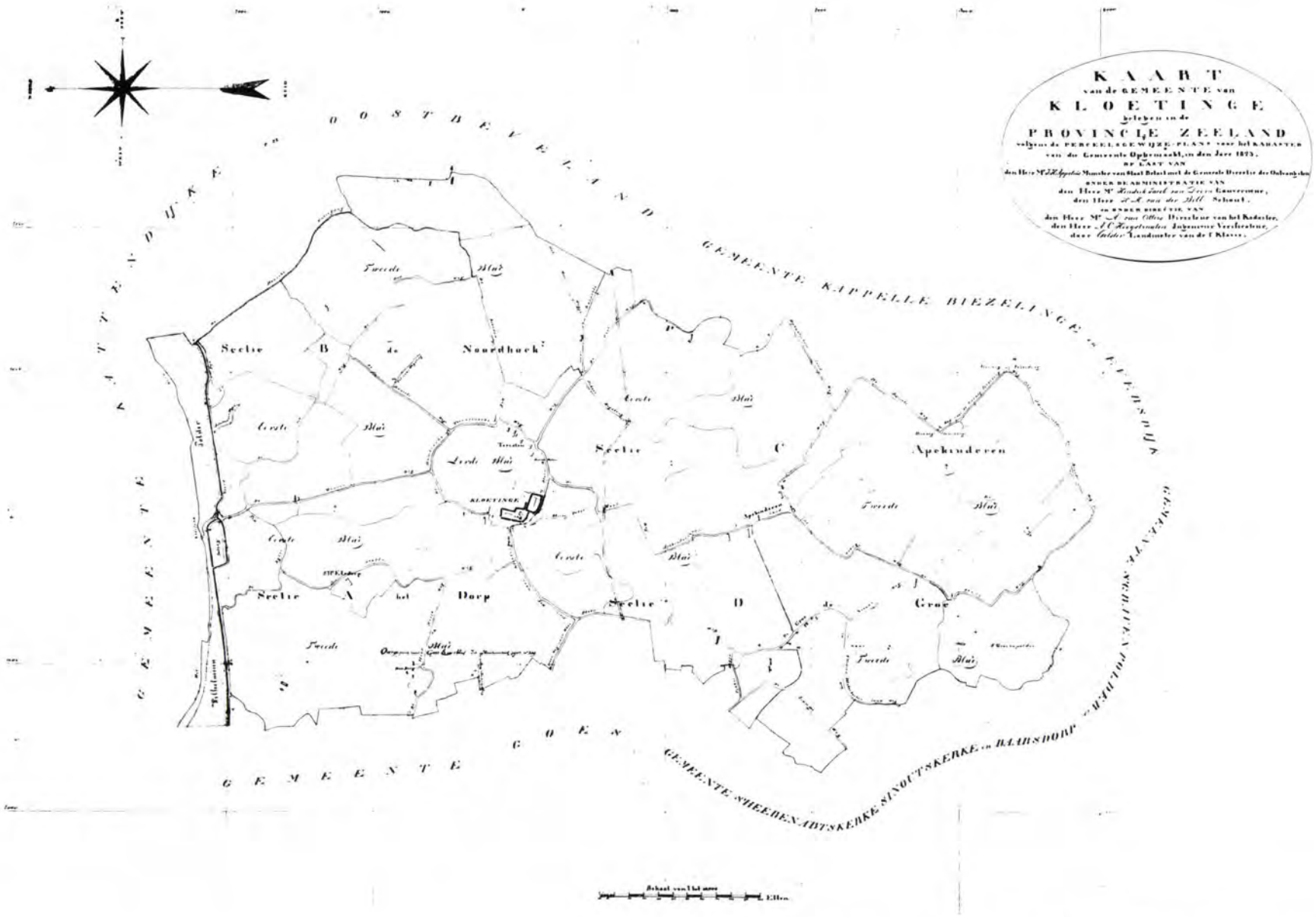

Kaart van de Gemeente Kloetinge voor het kadaster van deze gemeente door G. Holster, 1823.

van verbindingen met andere vaste kernen wordt dit gebied geleidelijk vergroot). Deze kernlanden zijn in het begin geheel niet- of onvoldoende bedijkt. Men moest zich echter wel tegen het water beschermen. Dit doet men door kunstmatige verhogingen of vliedbergen op te werpen. Ook de Kloetingenaren werpen zulke verhogingen op om zichzelf en hun vee tegen het water te beschermen. In de dorpskern vindt men nog een vliedberg. Toch moeten er in Kloetinge nog meer geweest zijn. Vastgesteld is dat er een vliedberg lag in de buurtschap Sint Maarten in de Groe, bij de hofstede Blaemskinderen, aan de Kapelseweg tegenover de hofstede Den Berg, in de buurtschap 's-Heer Elsdorp, aan het Bergpad bij het Valckeslot en in Abbekinderen. Uit onderzoek blijkt verder dat reeds in de elfde of twaalfde eeuw Abbekinderen vrij intensief bewoond moet zijn geweest.
In deze eeuwen groeit de woonkern een weinig naar het oosten uit. Dan begint men ook met de bedijking. Belangrijk is de aanleg van de Kattendijkse Dijk of Oude Zeedijk. Deze dijk is aangelegd onder leiding van de monniken van Ter Doest. Echter de ligging van deze dijk is door het gebrek aan geschreven bronnen niet meer na te gaan. Door deze bedijkingswerkzaamheden neemt het aantal overstromingen af en krijgt de welvaart in Kloetinge een kans. Tot aan de zestiende eeuw stijgt de welvaart, ondanks het optreden van overstromingen. Wij denken aan de overstroming van 1530, die hele gebieden onder water zette. Uit een verslag uit die tijd weten wij, dat het gebied rond Goes onder water staat.
De omvang van het dorp neemt in deze eeuwen toe. De hoofdbron van bestaan is in deze tijd de schapenteelt. Doordat echter het gebied nu bedijkt is, krijgt de akkerbouw ook een kans. De hogere dijken bieden immers een betere bescherming tegen de zee. De graanproduktie is zo hoog, dat het de plaatselijke behoefte overtreft. Het overschot brengt men dan ook naar de weekmarkt in Goes. Er komen nu ook molens in Kloetinge. In de heerlijkheid Kloetinge treft men in deze tijd (1451) vier molens aan en in 1453 wordt er nog één bijgebouwd. Deze zijn allemaal in het bezit van de ambachtsheer, de heren van Borssele op het kasteel Zandenburg te Veere. Deze heeft hier zeer goede inkomsten uit.
Een ander teken van welvaart is de imposante kerk, waarvan de bouw omstreeks 1250 begon. Het is eerst nog maar een houten kapel, deze wordt later vervangen door een uit bakstenen opgetrokken kapel. In de loop der eeuwen wordt deze kapel uitgebouwd tot het grote kerkgebouw dat we heden ten dage nog kennen. De oude kapel vindt men terug in het noorderbijkoor, waarin men ook nog een restant van de zogenaamde Scheldegotiek aantreft. Ook de merkwaardige venstertracering valt op. Een verklaring hiervoor zou zijn, dat in de middencirkel de beeltenis van Christus zou hebben gestaan en in de vier omringende cirkels de beeltenissen van de vier evangelisten Mattheus, Marcus, Lucas en Johannes. De ronde vormen doen romaans aan. Het bijkoor en hoofdkoor van de kerk dateren uit de dertiende eeuw. Het schip van de kerk dateert uit de vijftiende eeuw en was oorspronkelijk driebeukig. Dit is in 1500 vervangen door één beuk. In 1494 wordt de toren voltooid en bereikt dan zijn hoogte van vijfenzestig meter. De verbinding van de toren met de kerk wordt in 1525 voltooid. De kerk wordt gewijd aan Sint Geertruida.
De middelen van bestaan in deze tijd zijn vooral de landbouw en de zoutwinning. Deze industrie floreert tot in de zestiende eeuw. Daarna begint de achteruitgang. De reden hiervoor is de overschakeling op het raffineren van baaizout uit Spanje en Portugal.
Een even belangrijke reden voor het verval is het verbod tot darinkdelven of moeren, uitgevaardigd door Karel V in 1515. De industrie is niet van gevaar ontbloot en met name desastreus voor de dijken en het achterliggende land. In het landschap van Kloetinge is nog steeds te zien, dat er gemoerd is. Ook in oude namen komt deze nijverheid terug, bijvoorbeeld in het Moerweegje, de Moerput en de Hoge Moer. Een andere vorm van industrie in het Kloetingse is het leerbewerkingsbedrijf, vooral schoenmakerijen. Dit is

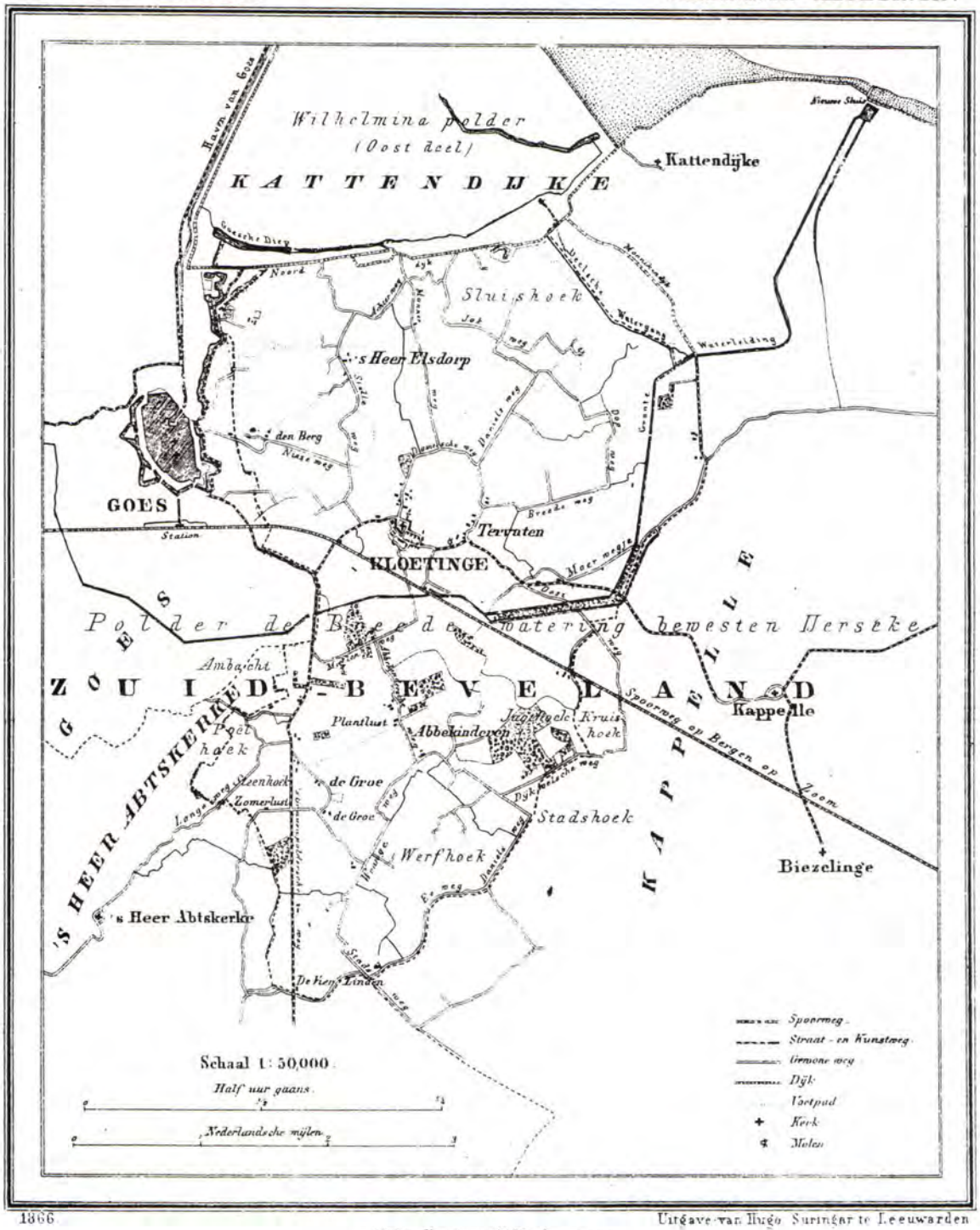

Plattegrond van de gemeente Kloetinge door J. Kuyper, 1866.

gesitueerd rond de Nieuwstraat, later Jachthuisstraat. Bij archeologisch onderzoek zijn in deze buurt veel leerresten teruggevonden.
Naast deze bestaansmiddelen heeft Kloetinge in deze tijd een rijk cultureel leven. In de vijftiende eeuw heeft men in dit dorp al een kamer van Rhetorica of Rederijkerskamer. Deze stammen uit Frankrijk en zijn ingericht als gilden. Door het uiten van ketterse gevoelens neemt de overheid later maatregelen tegen de kamers. Sinds 1546 is het de kamers verboden om godsdienstige zaken te behandelen. Hierdoor verdwijnen er veel. Ook kent Kloetinge een schuttersgilde, het Sint Sebastiaans of Handbooggilde, dat heden ten dage nog bestaat. In de loop der eeuwen houdt men een bloeiend verenigingsleven in stand. In dezelfde periode blijkt uit de rekeningen, die zich in het dorpsarchief bevinden, dat er een gasthuis in Kloetinge staat. Wanneer dit gesticht wordt, is niet bekend. Er staan in deze tijd ook twee stenen huizen in het oude Kloetinge. Eén van die huizen, staande in het zuidambacht, is eigendom van de voorouder van Mattheus Smallegange, schrijver van de Cronyk van Zeeland. Dit huis is omstreeks 1560 afgebrand. Het andere moet gestaan hebben achter de tegenwoordige boerderij Ravenstijn, aan het Noordeinde. Hiermee is hoogstwaarschijnlijk de plaats van het verdwenen slot Ravensteyn, de residentie van de heren van Kloetinge, vast komen te staan.
In de tweede helft van de zestiende eeuw krijgt Kloetinge het zwaar te verduren door de staatkundige en godsdienstige troebelen. Het is een tijd van armoede. Ook krijgt de bevolking te maken met inkwartiering van soldaten. De toestand van de landbouw verslechtert door het grote aanbod van graan, omdat men geen graan naar Noord-Brabant mag uitvoeren op bevel van de Spanjaarden. Het verblijf van de soldaten is een zeer hoge kostenpost. Kloetinge moet hiervoor achtduizend gulden betalen. In 1572 is Kloetinge tot tweemaal toe platgebrand. Pas in 1577 komt een einde aan de overlast van de soldaten.
In 1577 stelt de stad Goes en het eiland Zuid-Beveland zich onder het stadhouderschap van Willem van Oranje. De uitoefening van de roomse religie mag echter niet verhinderd worden. De reformatie komt dan ook langzaam op gang. In 1578 is er in Kloetinge een eerste hervormde kerkdienst door een predikant uit Goes. In 1586 krijgt Kloetinge zijn eigen leraar Gunthier Aldegonde Damman. Hierna komt de Hervormde Kerk tot bloei.
Door de verbetering van het vervoer naar Goes kan aan het einde van de zestiende eeuw de landbouw zich ook weer ontplooien. De wegen naar Goes zijn echter zeer slecht en men besluit om de produkten dan maar per schuit naar Goes te vervoeren. In de zeventiende eeuw begint men met het aanleggen van straat- en zandwegen, zodat de schuitvaart aan belang inboet.
Een scala aan landbouwprodukten wordt in deze tijd in Kloetinge verbouwd. De teelt van meekrap en boekweit is zeer belangrijk. De teelt van boekweit kan men aflezen aan het aantal molens dat er in deze tijd is gebouwd. Kloetinge is een overwegend agrarisch dorp.
Hoe Kloetinge er stedebouwkundig uit heeft gezien in het begin is vanzelfsprekend niet te achterhalen. In de vijftiende eeuw moeten er poortgrachten in Kloetinge zijn geweest. Ze worden genoemd in de dorpsrekeningen van die tijd. Deze grachten hebben bestaan tot het einde van de zeventiende eeuw. Het Marktveld is dan ook al aanwezig. Het ziet er echter anders uit, omdat er muren met torentjes om de vate zijn gebouwd. Op het Marktveld bevindt zich ook het vishuis, waar de vis verhandeld werd. Dit is in de loop der eeuwen afgebroken. Het beeld van Kloetinge zal in de achttiende eeuw niet veel veranderd zijn in vergelijking met de zeventiende eeuw. Er zijn wat huizen bijgebouwd. In de tweede helft van achttiende eeuw verrijst het fraaie ambachtsherenhuis aan het kerkplein. In de negentiende eeuw begint het dorp te groeien. In 1831 telt Kloetinge zevenhonderdzevenenzestig inwoners, in 1869 duizendnegenentachtig. Het dorp krijgt dan behoefte aan uitbreiding. Er worden scholen bij gebouwd of vergroot om het aantal

leerlingen te kunnen herbergen.
Het college van burgemeester en wethouders en de gemeenteraad verhuizen naar een groter gebouw. Het dorp begint zich te ontwikkelen. Allerlei nieuwe straten worden aangelegd. Na 1900 is er sprake van een snelle bloei. Een aantal redenen is hiervoor aan te wijzen. Kloetinge wordt nu een dorp met een woonfunktie voor mensen, die elders werken. Door het milde belastingklimaat vestigen steeds meer gegoede Goesenaren zich in Kloetinge. Ook de verbetering van de verkeersmiddelen leidt tot bevolkingaanwas.
Een uitzondering op de bevolkingstoename is het jaar 1940. Dit is een gevolg van de wijziging van de gemeentegrens. Na jaren vechten met de gemeente Goes raakt Kloetinge eenennegentig ha met zeshonderd inwoners kwijt aan Goes. De in ongeveer 1930 aangelegde Patijnweg, genoemd naar de ambachtsheer, evenals de huizen aan de Kloetingseweg en de 's-Gravenpolderseweg komen aan Goes.
In economisch opzicht veranderde er ook nog al wat voor Kloetinge. Er vindt een verschuiving plaats van het telen van graan naar het telen van andere produkten, zoals aardappelen en suikerbieten. Dit komt door de landbouwcrisis, die optreedt in de negentiende eeuw. In deze tijd begint men ook met de teelt van fruit. Kloetinge begint kersen naar Engeland te exporteren. Rond 1900 heeft de landbouw een heel ander karakter dan in de voorgaande periode. De meekrapteelt is al meer dan dertig jaar verdwenen door de uitvinding van synthetische verfstoffen. Door de ruilverkaveling, die in de twintigste eeuw wordt doorgevoerd, doet zich een belangrijke verbetering van de bedrijfsvoering voor.
De aanleg van de spoorlijn Bergen op Zoom-Vlissingen leidt tot opheffing van het isolement van Zuid-Beveland en Walcheren. Kloetinge profiteert hier ook van, net als van de sterke verbetering van het wegverkeer. Aan het eind van de negentiende eeuw verkeren vele wegen nog in slechte staat. In de loop van de twintigste eeuw verbetert dit. Omstreeks 1975 is Rijksweg 58 geheel in dubbelbaansuitvoering gereed gekomen. Door al deze betere verbindingen gaan steeds meer mensen buiten Kloetinge werken en verliest het dorp zijn agrarische karakter.
Ook verliest Kloetinge zijn zelfstandige status. In de jaren dertig van deze eeuw worden door Goes al pogingen ondernomen om Kloetinge in te lijven. Dit weet Kloetinge steeds te weerstaan. In 1969 lukt dit echter niet meer. Per 1 januari 1970 wordt Kloetinge opgenomen in de nieuwe gemeente Goes en is vanaf die datum geen zelfstandige gemeente meer. Aan bijna tien eeuwen zelfstandigheid is een einde gekomen.

Bronnen en literatuur:
1. Archief Gemeente Kloetinge, 1570-1969, inv. nr. 364,1486.
2. Barth, A.J., Klerk, F.H. de, Valk, J.L. van der, Goese Straatnamen, uitg. Alphen aan de Rijn 1986.
3. Dekker, C., Zuid-Beveland, De historische geografie en de instellingen van een Zeeuws eiland in de middeleeuwen, Assen 1971.
4. Hullu, J. de, Verhoeven, A.G., Tractaet van Dyckagie, Den Haag, 1920.
5. Oele, B., Een bodemkundig onderzoek naar de bewoningsgeschiedenis van Kloetinge, blz. 7-24, in HJZNB, nr. 1, Goes, 1975.
6. Rentenaar, R., De plaatsnamen op -inge(n) in Zuidwest-Nederland, blz. 1-32, in Archief, mededelingen van het Koninklijk Zeeuwsch Genootschap der Wetenschappen, Middelburg 1992.
7. Het "testament" van Adriaan Bommenee, Parktijkervaringen van een Veerse Bouw- en Waterbouwkundige uit de 18e eeuw, Middelburg 1988.
8. Vogel-Wessels Boer, I.H., Kloetinge, Middelburg z.j.(c. 1969)
9. Weststrate, J., Kloetinge van vroeger, Goes 1980.

Beschrijving van de straatnamen.

Abbekinderen, 1993. Foto door A.E.J. de Jong.

ABBEKINDEREN

"Op sommige kaarten verkeerlijk onder den de naam van Apekinderen voorkomende, buurt in Zuid-Beveland, provincie Zeeland, distr., arr., kant., en driekwart uur zuidoostelijk van Goes, gemeente en half uur zuidelijk van Kloetinge," aldus Van der Aa. Genoemd naar de kinderen van een zekere Abbe.
Bronnen: Arch. Gem. Kloetinge, inv. nr. 1082, 1881-1890. Fol. 5r., Van der Aa, deel 1 blz. 35.

ABBEKINDERSE PAD

De oudst aangetroffen vermelding is van 1599. Van de Abbekinderse Zandweg in noordelijke richting naar de Molenweg. Loopt parallel met de Abbekinderse Zandweg.
Bronnen: Wegenlegger 1886, Raze inv. nr. 3141. Fol. 32v.

ABBEKINDERSEWEG

Hiermee bedoelt men de Abbekinderse Zandweg. Zie aldaar.
Bron: Kuyper 1866.

ABBEKINDERSE ZANDWEG

Van de Daniëlsweg II in noordwestelijke richting tot de Molenweg. Vanaf de Molenweg in zuidoostelijke richting tot de Daniëlsweg. De naam is ook verbasterd tot Apekinderschen Zandweg.
Bronnen: RB. van 18 dec 1930. HTA 527(1823). HTA 1271. Wegenlegger 1886. Kuyper 1866.

ACHTERWEG

Vanaf de Schoolstraat achterlangs de school tot de Schoolstraat. Bij RB. van 9 nov 1965 werd de loop van deze straat nader aangeduid, namelijk van de prinses Irenestraat tot 30 m. voorbij het Stenepad. Bij RB. van 29 september 1969 werd deze naam gewijzigd in Brederodestraat, welke naam is ontleend aan het geslacht Brederode, dat zeer lang in het bezit van de ambachtsheerlijkheid van Kloetinge is geweest. Naar de mening van de gemeenteraad drukte de benaming de Achterweg teveel in een bepaalde hoek.
Bron: RB. van 18 dec. 1930.

ACHTERWEG

Lopende van de Stelleweg in noordoostelijke richting tot de Jokweg.
Bronnen: RB. van 18 dec. 1930, HTA 1271, Wegenlegger 1886, Kuyper 1866.

ALBERTINE AGNESLAAN

Deze naam verving die van de Christinalaan. De straat is vernoemd naar Albertina Agnes, dochter van Frederik Hendrik, gehuwd met Willem Frederik, stadhouder van Friesland. (in de volksmond: Maaike Meu). Van deze straatnaam is geen gebruik gemaakt.
Bron: RB. van 29 sept. 1969.

AMSBERGHOF

Lopende van de Dillenburglaan in de richting van de Oranjeweg. Bij RB. van 11 feb. 1969 werd deze naam gewijzigd in Willem Alexanderlaan. Genoemd naar Claus von Amsberg, met wie prinses Beatrix in 1966 in het huwelijk trad. Hij werd toen Prins der Nederlanden.
Bron: RB. van 1 okt 1968.

APEKINDERSCHEN ZANDWEG

Verbastering van de naam Abbekinderschen Zandweg. Zie aldaar.
Bron: HTA 527(1823).

AVEERSMEETKEN

Zie Aveerswechken.

AVEERSWECHKEN

"Soo men naer Abbekinderen gaet. Pieter Ewoutsen baent daar 1 gem. 10r." Achterom Amicitia komt men op het Stenen pad, vroeger Aveerswechken. Genoemd naar een familie Aveer. Het wegje wordt ook wel Aveersmeetken genoemd. Zie ook Steenwecht en Steen Voetpad
Bron: Arch. Herv. Kerk Kloetinge, inv. nr. 823, rekening kerkegoederen 1602-1603. Fol 9v.

DE BAENDERS DIJCK

"Betaelt aan Marquis Hory over het effenen van de Baenders Dijck over mey 1665." Hiermee bedoelde men waarschijnlijk de Oude Zeedijk.
Bron: Arch. BWBY, inv. nr. 1298.

DEN BERG

Tussen Goes en Kloetinge bevond zich één van die kunstmatige hoogten, een zogenaamde vliedberg, die vroeger zo algemeen bekend waren in Zeeland. Deze berg stond van oudsher onder deze benaming bekend. Als zodanig wordt de berg genoemd door Dr. C. Dekker in zijn boek over Zuid-Beveland (blz. 494), waarbij hij een bron uit 1607 aanhaalt.
Bron: Arch. gem. Kloetinge, inv. nr. 1083, 1881-1890. Fol. 25r.

BERGPAD

Genoemd naar de daar aanwezige vliedberg Den Berg.
Bron: Arch. gem. Kloetinge, 1089, 1900-1922. Fol. 45r.

BERGWEGJE

Lopende van de Kapelseweg in oostelijke en zuidelijke richting tot de Kapelseweg. Bij RB. van 29 sept. 1969 werd deze naam gewijzigd in Waanskinderen, ontleend aan de hoek waarin dit wegje ligt. Stamt af van de geslachtsnaam Waan.
Bron: RB. van 9 november 1965.

BIERAPREL

Lopende vanaf de Zeedijk in Zuidelijke richting naar de Jokweg.
Bron: HTA 1271.

BIERWECH

"Erasmus Janse Kempe baande aan de Bierweg 1 gem. 80r." Vanaf de Noordijk de Bieraprel afkomende bereikte men de Bierweg tot aan de Achterweg. Verheye van Citters schrijft over een vrone groot 3 gem. 47r. "waar gezegd wordt oudtijds een brouwerij gestaan te hebben". Ter hoogte van de Stelleweg en de Manneeweg was de Kloetingsepolder doorsneden door vele waterlopen die het voor een brouwerij vereiste zuivere water aanvoerden. De naam van het in de buurt liggend perceel genaamd "De Vlootmeet" doet ook denken aan een vlottend-, vlietend- of vloeiend water.
Bronnen: RAZE. inv. nr. 3191, boedelinv., RAZE 3114. 1557 nov 19.

BINNENHOF

Straat gelegen in het uitbreidingsplan ten westen van de Stelleweg, evenwijdig lopend aan de Stelleweg, Lewestraat en de Dreef. Bij RB. van 9 nov. 1965 werd de loop van deze straat nader aangeduid, namelijk van de J.Q.C. Lenshoeklaan tot de J.Q.C. Lenshoeklaan. De loop van de straat heeft de vorm van een hofje.
Bron: RB. van 16 april 1963.

BLOCKWEGELINCK

"Sprinckt over de sprinckwatergang west op ende zuyt op ende dan weder oost op nair Blocx' weghelinck thoe." "(.....) Sprinkt over Blocx' Weghelinck oost aen tot aen 't Westambacht van der Capellen een stick." Moet gezocht worden in de buurt van de Hofstede Spoorzicht.
Bron: Verz. De Witt Hamer, vrl. inv.nr. 1, overloper Zuidambacht 1559.

Binnenhof, 1993. Foto door A.E.J. de Jong.

DS. H. BOERSMASTRAAT

Straat in het bestemmingsplan ten noord-westen van de dorpskern tussen de Stelleweg en het Noordeinde, lopend van de Stelleweg en evenwijdig daaraan. De naam is vernoemd naar ds. H. Boersma, geboren 4 juni 1904 te Engwierum en overleden op 18 december 1944 te Goes. Hij was predikant van de Nederlands Hervormde Gemeente te Kloetinge, en speelde een rol in de verzetsbeweging gedurende de Tweede Wereldoorlog.
Bron: RB. van 28 mrt 1967.

Ds. H. Boersmastraat, 1993. Foto door A.E.J. de Jong.

CH. DE BOURBONWEG

Lopende van de Louise de Colignylaan naar de Oranjeweg. Charlotte de Bourbon was de derde vrouw van Willem de Zwijger.
Bron: RB. van 1 oktober 1968.

BREDERODESTRAAT

De naam kwam in de plaats voor de Achterweg en is ontleend aan het geslacht Brederode, dat zeer lang in het bezit van de ambachtsheerlijkheid Kloetinge is geweest. Zie Achterweg.
Bron: RB. van 29 september 1969.

Charlotte de Bourbonweg, 1990. Foto door U.J. Huber.

Brederodestraat, 1991. Foto door A.E.J. de Jong.

Bredeweg gezien in de richting van het dorp, 1978. Foto door J.A.J.M. Bitter.

BREEDEWEG

De oudst aangetroffen vermelding is van 1557. Lopende langs de grens met de gemeente Kapelle vanaf de Weg naar 's-Gravenpolder in zuidwestelijke richting.
Bronnen: HTA. 527(1823), RAZE. inv. nr. 3113. 30 jan 1557.

BREEDEWEG I

Lopende van de Zaaidijk noordoostwaarts langs en tot de grens met de gemeente Kapelle. Gelegen in Het Zuidambacht tussen de Zaaidijk en de weg naar de Vierwegscheiding op de grens met de voormalige gemeente 's-Gravenpolder.
Bronnen: RB. van 18 dec. 1930, Wegenlegger 1886.

BREEDEWEG II

Lopende van de Dopweg in westelijke richting tot aan de Tervatenseweg. Het betreft volgens de Legger van Wegen en voetpaden de Breedeweg II gelegen tussen de Tervatenseweg en de Dopweg. In het dialekt werd steeds gesproken over "den Breeënweg."
Bronnen: RB. van 18 dec. 1930, Wegenlegger 1886, Arch. Herv. kerk Kloetinge, verp. 22 juli 1881.
Arch. Herv. Kerk Kloetinge, inv. nr. 819, 1585, RAZE. 3136. 22 jan. 1591.

BREEDEN WEG

Lopende vanaf de Dopweg in westelijke richting naar de Dammersche- of Tervatenscheweg. Zie Breedeweg II.
Bron: HTA. 527.

DEN BREESTENWEG

De oudst aangetroffen vermelding is van 1585. Mogelijk den Breesteenweg (= brede steenweg), de oude verkeersweg tussen de Yersekendam en het Sloe. Dit trajekt maakt deel uit van de oude Heerweg tussen het Sloe en Yersekendam. Alle verkeer t.b.v. Goes-Middelburg - Tholen - Bergen op Zoom passeert hier. Ook het postverkeer, dat gepacht wordt door de stalhouderij Panny, rijdt dagelijks met de postkoets op officieel vastgestelde tijden langs dit trajekt (c. 1850). Voor Kloetinge moeten we dan denken aan de route Kloetingseweg - Buijs Ballotstraat - Lewestraat richting Kapelseweg. De spelling onderscheidt zich duidelijk van den Breenwech.
Bron: Arch. Herv. kerk Kloetinge, inv. nr. 819, 1585.

BREEWECH

Zie Leidanewegeling.

BRUGGE ACHTER WAANSKINDEREN AAN DE BRAENGNIEDIJK

De oudst aangetroffen vermelding is van 1591. Er slingerde een waterloop dwars door de Kapelseweg (Braangedijk) en het Moerwegje (de Zoekweg). Mogelijk moeten we hier de brug zoeken. Op de splitsing van de Oostweg, Kapelse weg en Diekerswegeling moet de brug gelegen hebben .
Bron: RAZE. inv. nr. 3137. 15 nov. 1591.

BUYS BALLOTSTRAAT

Vanaf café de Tol tot de spoorwegovergang. Bij RB. van 9 nov. 1965 werd de loop van de straat nader aangeduid namelijk van de Patijnweg tot de grens met de gemeente Goes.
Buys Ballot werd op 10 oktober 1817 in Kloetinge geboren. Zijn vader was daar predikant. Na zijn studie werd hij hoogleraar te Utrecht. Hij was de eerste direkteur van het Koninklijk Meteorologisch Instituut te De Bilt. De meteorologie stond toen nog in de kinderschoenen. Hij overleed te Utrecht op 3 februari 1890.
Bron: RB. van 18 dec. 1930.

Buys Ballostraat, 1928. Prentbriefkaart in bezit van het gemeentearchief Goes

CHRISTINALAAN

Deze naam kwam in de plaats van Lippe Biesterfeldhof. Bij RB. van 29 sept. 1969 werd deze naam vervangen door Albertine Agneslaan zulks in verband met de overige benamingen in de Nassauwijk. De straat is genoemd naar Prinses Christina der Nederlanden. Zie Albertina Agneslaan.
Bron: RB. van 11 feb. 1969.

LOUISE DE COLIGNYLAAN

Lopende van de 's Heer Elsdorpweg tot de toenmalige Ringweg-Oost, liggende deels binnen de gemeente Goes. Louise de Coligny was de vierde vrouw van Willem van Oranje.
Bron: RB. van 1 okt. 1968.

Damerseweg, 1993. Foto door A.E.J. de Jong.

DAMERSE- OF DANIELSWEG

Lopende vanaf het Hoge Pad tot aan de Kruising Danielsweg I en de Tervatensche weg. Lopende vanaf het raakpunt van de Jokweg en de Dopweg in zuidwestelijke richting naar het raakpunt van het Hooge Pad en het Lange Dijkje. Op de kaart uit de achttiende eeuw begint de Damerse of Danielsweg ten westen van het dorp, loopt langs de Manneeweg in oostelijke richting, en loopt verder naar het noordoosten naar het raakpunt van de Jokweg en de Dopweg. Op de kaart uit 1823 begint de Dammerse weg of Tervatenseweg vanaf de Manneeweg, loopt dan in zuidoostelijke richting verder en buigt zich naar het zuiden, loopt langs de Danielsweg (die vandaar in noordoostelijke richting naar het raakpunt van de Jokweg en de Dopweg loopt), langs de Breedenweg tot de Steenweg naar Kapelle, lopende ten oosten van het gehucht Tervaten. Zeer waarschijnlijk is "Damerse" een verbastering van een familienaam, die in zijn officiële vorm De Hamer luidt. In vroeger tijd zal dus hier een familie gewoond hebben die De Hamer heette. Zie Dammersche- of Tervatenseweg.
Bronnen: HTA 1271, HTA 527(1823).

DAMERSEWEG

Deze naam kwam in plaats van Noordeinde, lopende van het Marktveld tot de Manneeweg. Bij RB. van 29 juni 1967 werd deze naamswijziging weer ongedaan gemaakt na een handtekeningenaktie van bewoners van de straat.
Bron: RB. van 28 maart 1967.

DAMISSEWECH

De oudst aangetroffen vermelding is van 1585. "Cornelis Gillissen ter Vaten baent aen genoemde wech 265 roeden." In de loop der jaren is er bij voortduring verwarring geweest over de Damisseweg, de Damersweg en de Danielsweg. Het gaat over het trajekt vanaf het Noordeinde, west- en noordwaarts langs de Bijganghoek en verder noordwaarts tot aan de Jokweg. In de legger van wegen en voetpaden van de voormalige gemeente Kloetinge heet het eerste stuk vanaf het noordeinde Damescheweg, en noordwaarts Danielsweg I.
Bron: Arch. Herv. Kerk Kloetinge, inv. nr. 824, Rekening kerkgoederen 1604-1605.
Damisseweg: "Cornelis Janssen onder de moelen baant anderhalf gemet met hem gemeene aan den Damisseweg in de hoeck daer Jan van Oosten in plach te wonen."
Bron: Arch. Herv. Kerk Kloetinge, inv. nr. 825. Rek. Kerkg. 1614-1615.
"Ontfangen van Jan Ponse te Waenskinderen drie quartieren weye aan de Damissewech."
Bronnen: Arch. Herv. Kerk Kloetinge, inv. nr. 819, 1585. Verz. de Witt Hamer, vrl.inv. nr. 22, overloper Noordambacht en Middenambacht, 1607.

DAMMERSE OF TERVATENSEWEG

Lopende vanaf de Manneeweg ten noorden van het dorp in oostelijke en daarna zuidoostelijke richting tot de Steenweg naar Kapelle, snijdend de Danielsweg (die naar het noordoosten loopt) en de Breedenweg (die naar het oosten loopt).
Bron: HTA 527(1823).

LIJN DANEWEEGE

Lopende vanaf de Breeweg in zuidelijke richting. Deze naam is zonder twijfel op te vatten als een persoonsnaam; in vroeger tijd zal dus iemand hier gewoond hebben met die naam. Zie Leidanewegeling.
Bron: HTA. 1271.

DANIELSENWEG

Lopende ten zuiden van het dorp in zuidwestelijke richting. Op de kaart van 1823 heet de weg Daniëlsweg. Zie Daniëlsweg
Bronnen: HTA. 1271, HTA. 527(1823).

DANIELSWEG

Ten noorden van het dorp. Lopende van de Dammerse- of Tervatenseweg in noordoostelijke richting tot aan het raakpunt van de Jokweg en de Dopweg. Bij RB. van 18 december 1930 wordt deze naam officieel vastgesteld als Daniëlsweg I. In 1632 pacht iemand aan de Daniëlsweg in het Noordambacht een stuk grond.
Bronnen: Arch. Herv. Kerk Kloetinge, inv. nr. 832, HTA. 527(1823), Kuyper 1866.

DANIELSWEG

Ten zuiden van het dorp. Lopende vanaf de Abbekinderse Zandweg in zuidwestelijke richting naar de Weg naar de Vierwegscheiding, op de grens van de gemeente met de gemeente Kapelle. Bij RB. van 18 dec. 1930 werd deze straat naam officieel vastgesteld als Daniëlsweg II. Zie aldaar.
Bronnen: HTA. 527(1823), Kuyper 1866.

DANIELSWEG I

Lopende van de Tervatenseweg in noordoostelijke richting tot aan de Jokweg en de Dopweg. Op HTA. 527(1823) komt deze weg als Daniëlsweg voor. Zie aldaar.
Bronnen: RB. van 18 december 1930, Wegenlegger 1886.

DANIELSWEG II

Lopende van de Eeweg noordoost- en noordwestwaarts langs de grens met de gemeente Kapelle tot de Abbekinderse Zandweg. Bij RB. van 9 nov. 1965 werd de loop van deze straat nader aangeduid namelijk: Van de Weg naar de Vierwegscheiding tot de Abbekinderse Zandweg.
Bronnen: RB. van 18 december 1930, Wegenlegger 1886.

DEELSE WATERGANG

Hiermee bedoelt men de Deese Watergang. Zie aldaar.
Bron: Kuyper 1866.

DEESE WATERGANG

Lopende op de grens met de gemeente Kattendijke vanaf de Noorddijk in zuidoostelijke richting.
Bronnen: HTA. 527(1823), Kuyper 1866.

DIEKERSWEGELING.

Lopende vanaf het snijput van de Steenweg naar Kapelle en de Oostweg in zuidwestelijke richting tot de watergang. Vanaf de splitsing Kapelseweg en Oostenweg loopt dit wegeling westwaarts. Verheye van Citters veronderstelt dat het een sluitdijkje geweest is.
Bronnen: HTA. 1271, HTA. 527(1823).

DILLENBURGLAAN

Lopende van de Jan Willem Frisostraat naar de Charlotte de Bourbonweg. De laan is genoemd naar het Kasteel Dillenburg, waar Willem van Oranje geboren is in 1533.
Bron: RB. van 1 oktober 1968.

Dillenburglaan, 1990.
Foto door U.J. Huber.

DOELHOF

Het terrein dat gelegen is tussen de Prinses Irenestraat en de Lewestraat en waarop volgens het uitbreidingsplan autoboxen gebouwd zullen worden. Een doel is een plaats waar een schutterij oefeningen houdt.
Bron: RB. van 10 dec. 1963.

DOPWEG

De oudst aangetroffen vermelding is van 1557. Lopende van de Jokweg in zuidoostelijke richting tot de Breedeweg II. Vermoedelijk genoemd naar een aldaar gelegen hebbend perceel dat "De Dop" heette en dat dopvormig was.
Bronnen: RB. van 18 december 1930, HTA. 1271, HTA. 527(1823), Kuyper 1866, Wegenlegger 1886, RAZE, inv. nr. 3141, 9 mei 1598, Arch. Herv. Kloetinge, inv. nr. 820, 1597, RAZE inv. nr. 3114, 1557 jun 16, Verz. De Witt Hamer, vrl.inv. nr. 22, overloper Noordambacht en Middenambacht, 1607.

DREEF

Bij RB. 10 december 1963 werd deze benaming gewijzigd in Westeinde. Voor dit raadsbesluit is de Dreef nog veranderd geweest in Wilhelminalaan. Zie Westeinde.

DRIEWEGSCHEIDING

Punt waarop drie wegen samenkomen, namelijk de Danielsweg, de Weg naar de Vierwegscheiding en de Eeweg. Het punt ligt op de grens met de gemeente Kapelle.
Bron: HTA. 527(1823).

DIJKWELSEWEG

Hiermee bedoelt men de Dijkwelse Zandweg. Zie aldaar.
Bron: Kuyper 1866.

DIJKWELSE ZANDWEG

Van de Abbekinderse Zandweg in noordoostelijke richting langs en tot de grens met de gemeente Kapelle. Deze weg is genoemd naar het gehucht Dijkwel bij Kapelle, in welke richting deze weg voerde. In de atlas van Kuijper van 1866 spreekt men van de Dijkwelseweg.
Bronnen: RB. van 18 december 1930, Wegenlegger 1886, HTA. 527(1823).

EEWEG

De oudst aangetroffen vermelding is van 1556. Van de Zaaidijk in noordoostelijke richting tot de Daniëlsweg II.
Bronnen: RB. van 18 december 1930, Wegenlegger 1886, HTA. 1271, HTA. 527(1823), Kuyper 1866, RAZE. inv. nr. 3113. 11 juni 1556.

GARNAAALWEGJE

Lopende van de Stelleweg in westelijke richting naar een bergje.
Bron: HTA. 1271.

GASJESWEG

Lopende van de Molenweg in oostelijke en zuidoostelijke richting tot 623 m uit het begin van de weg. Oorspronkelijk het Lange Weegje. Zie aldaar.
Bron: RB. van 9 november 1965.

GEDEMPTE SLUYS

Ook wel genoemd Gedempte Sluys van Bordeloo. Lopende vanaf het raakpunt van de Zeedijk en Sluyswegeling in westelijke en noordwestelijke richting naar het raakpunt van de Zeedijk en Schellemoerswegeling.
Bron: HTA. 1271.

GEERTESPLEIN

Deze benaming kwam in de plaats van Kerkplein, en is ontleend aan de naam van de kerk van Kloetinge, gewijd aan Sint Geertrudis. In de volksmond werd het Geertesplein vroeger wel Koudestraat en het Schoolpad genoemd.
Bron: RB. van 29 september 1969.

Geertesplein met het gemeentehuis en de pastorie, c. 1930.

GLISSEWEGELINCK

Een glisse is een benen schaats. Gelegen in het Middenambacht.
Bron: Arch. Herv. Kerk Kloetinge, inv.nr. 819, 1585, fol 3r.

GOESSESTRAAT

Zie Goessestraatweg.
Bron: Arch. gem. Kloetinge, inv. nr. 1079, 1861-1880. Fol 128r.

GOESSESTRAATWEG

Deze naam kwam in de plaats van het gedeelte van de 's-Gravenpolderseweg, dat loopt ten zuiden van de nieuwe rijksweg in de richting van 's-Gravenpolder. Vanwege de uniformiteit met de gemeente Borssele werd deze wijziging ingevoerd.
Bron: RB. van 29 september 1969.

GRAAF ADOLFSTRAAT

Lopende van de Nassaulaan naar de Charlotte de Bourbonweg, liggende deels in de gemeente Goes. Graaf Adolf was een broer van Willem van Oranje. Sneuvelde in 1568 bij de Slag bij Heiligerlee, het begin van de zogenaamde tachtigjarige oorlog.
Bron: RB. van 1 oktober 1968.

GRAVENHOF

Lopende van de Ridderlaan in de richting van Ringbaan - Oost.
Bron: RB. van 1 oktober 1968.

Gravenhof, 1990.
Foto door U.J. Huber.

'S-GRAVENPOLDERSESTRAATE

De oudste aangetroffen vermelding is van 1697. Burgemeester Jacob Nollens bezat aldaar een Essebos.
Bron: RAZE., inv.nr. 3196. 27 februari 1697.

'S-GRAVENPOLDERSEWEG

Lopende vanaf café De Tol tot de grens van de gemeente 's-Gravenpolder. Bij RB. van 9 november 1965 werd de loop van de straat nader aangeduid, namelijk van de grens met de gemeente Goes tot de grens met de gemeente 's-Gravenpolder. Bij RB. van 29 september 1969 werd het gedeelte van deze weg, dat gelegen is ten zuiden van de nieuwe rijksweg gewijzigd in Goesestraatweg, zulks in verband met de naamgeving in de nieuwe gemeente Borsele. Aldaar loopt de Goesestraatweg vanaf het dorp 's-Gravenpolder tot aan de Zaaidijk. Vanwege de uniformiteit wordt het vervolg in de gemeente Kloetinge ook Goesestraatweg genoemd.
Bronnen: RB. van 18 december 1930, Kuyper 1866, Arch. Gem. Kloetinge, 1082, 1881-1890. Fol. 55r.

's-Gravenpolderse-weg met de links de watertoren, c.1960.

GROE

"Gehucht op het eiland Zuid-Beveland, aan de straatweg van 's-Gravenpolder naar Goes. Vroeger stond hier een kapelletje, aan Sint Maarten gewijd, waarom het gehucht ook wel eens Sint Maarten-te-Groe genoemd werd. Dit kapelletje is reeds lang afgebroken, en de plaats waar het gestaan heeft is thans niet meer bekend. Nu is er een kroeg voor passanten", aldus Van der Aa. Ook komt de naam Groede voor.
Bronnen: Van der AA, deel 4, blz. 873, Arch. gem. Kloetinge, inv.nr. 1079, 1861-1880. Fol. 160r.

GROEDE

Zie Groe

GROENENDAAL

De nieuwe straat, lopende langs de openbare lagere school aan de Lewestraat, liggende in het verlengde van de Schoolstraat en lopende over het kadastrale perceel sektie A nr. 261, ook genoemd "de Hem." Bij RB. van 24 november 1958 werd deze straatnaam opnieuw vastgesteld voor een straat, aan te leggen in het uitbreidingsplan ten noorden van de Lewestraat en ten oosten van de Stelleweg. Bij RB. van 9 november 1965 werd de loop van de straat nader aangeduid, namelijk van de Lewestraat tot aan de Schalklaan.
Bronnen: RB. van 25 juni 1956 en van 9 november 1965.

GROEWEG

Lopende van de Nieuweweg noordoost- en noordwestwaarts tot de straatweg naar 's-Gravenpolder. Bij RB. van 9 november 1965 werd de loop van de straat nader aangeduid, namelijk van de Nieuweweg tot de 's-Gravenpolderseweg.
Bronnen: RB. van 18 december 1930, Wegenlegger 1866.

HAVENWEG

De straat gelegen tussen de Industriehaven en de Houthaven. Bij RB. van 29 september 1969 werd deze naam gewijzigd in Houtkade. Zie Houthaven.
Bron: RB. van 19 oktober 1964.

'S-HEER ABTSKERKSE ZANDWEG

Lopende van de straatweg naar 's-Gravenpolder in west- en zuidelijke richting tot en langs de grens met de gemeente 's-Heer Abtskerke. Bij RB. van 9 november 1964 werd de loop van de straat nader aangeduid, namelijk van de 's-Gravenpolderseweg tot de grens met de gemeente 's-Heer Abtskerke. Bij RB. van 9 november 1969 werd deze naam gewijzigd in Kloetingseweg, zulks in verband met vaststellen van deze naam door de nieuwe gemeente Borsele voor het hierop aansluitende gedeelte dat vroeger Langeweg genaamd was.
Bronnen: RB. van 18 december 1930, HTA. 527(1823), Wegenlegger 1886.

'S-HEER ELSDORP

Gehucht half uur ten noorden van Kloetinge, met twee huizen zijnde bouwhoeven met 20 inwoners.
Bron: Van der Aa, deel 5 blz. 286.

'S-HEER ELSDORPSEPAD

De oudste vermelding is van 1556.
Bron: RAZE. inv. nr. 3113, 1556.

'S-HEER ELSDORPSINGEL

Lopende van de Damersweg tot de Zomerweg, evenwijdig aan de Ravensteinlaan en de Langeweide. De benaming Sir Elsdorp komt voor op een kaart van Hattinga uit 1753.-
Bron: RB. van 28 maart 1967.

HEERNISSEWEG

De oudst aangetroffen vermelding is van 1557. Lopende vanaf de Stelleweg tot aan de grens van de gemeente Goes, voor 1970.
Bronnen: RB. van 18 december 1930, Arch. Gem. Kloetinge, inv. nr 365, HTA. 1271, HTA. 527(1823), Kuyper 1866, RAZE. inv. nr. 3114, 9 okt 1557, Verz. De Witt Hamer, vrl. inv. nr. 22, Overl. 1607 Noordambacht en Middenambacht.

HEMSTRAAT

Aan te leggen straat in het uitbreidingsplan ten noorden van de Lewestraat en ten oosten van de Stelleweg. Bij raadsbesluit van 25 juni 1956 werd een nieuwe straat langs de openbare lagere school aan de Lewestraat en liggende in het verlengde van de Schoolstraat aangelegd, die liep over een perceel dat genaamd was "De Hem." In 1958 krijgt de straat pas zijn naam. Bij RB van 9 november 1965 werd de loop van de straat nader aangeduid, namelijk van Groenendaal tot de Vijverweg.
Bron: RB. van 24 november 1958.

Hemstraat, 1993. Foto door A.E.J. de Jong.

HERTOGENHOF

Deze naam kwam in de plaats voor Hertoglaan.
Bron: RB. van 11 februari 1969.

HERTOGLAAN

Lopende van de Charlotte de Bourbonlaan in de richting van de Ringbaan-oost. Bij RB. van 11 februari 1969 werd deze naam gewijzigd in Hertogenhof.
Bron: RB. van 1 okt. 1968.

HEUL VAN WAANSKINDEREN

De oudst aangetroffen vermelding is van 1597. Gelegen in de Kapelseweg ter hoogte van de splitsing van de Oostenweg en het huidige wegje Waanskinderen. Er liep vanuit het zuiden een watering langs het Diekerswegeling via een heul in de Kapelseweg naar het noorden.
Bron: Arch. Herv. Kerk Kloetinge, inv. nr. 820, 1597.

HOGEPAD

Lopende van de Oude Notewei naar de Langeweide. De naam is ontleend aan een voetpad, dat vanaf het Klokuus over de weilanden liep in oostelijke richting naar het Noordeinde.
Bronnen: RB. van 28 maart 1967, HTA. 1271, Wegenlegger 1886.

DE HOOCHHEULE

Dit was een heul onder de Zomerweg door ten behoeve van de schuitvaart.
Bron: Arch. Herv. Kerk Kloetinge inv. nr. 820, 1597.

HOUTHAVEN

Vanweg de uitbreiding van het havenindustrieterrein in de Gemeente Goes ontstond de noodzaak om in de gemeente Kloetinge eveneens namen hiervoor vast te stellen; de nieuwe uitbreidingen liepen namelijk tot in de gemeente Kloetinge. Op voorstel van de gemeente Goes werd de tweede insteekhaven Houthaven genoemd.
Bron: RB. van 19 oktober 1964.

HOUTKADE

Deze naam kwam in de plaats van de Havenweg.
Bron: RB. van 29 september 1969.

HUIJSERHOFSTEDE

In het midden van deze eeuw werd voorgesteld om de weg in de Noordhoek, tot dan toe gewoon Noordhoek geheten, te veranderen in Huijserweg, omdat de straatnaam Noordhoek aanleiding gaf tot verwarring. Genoemde weg liep langs een perceel, in pacht zijnde bij van B.M. van Nieuwenhuijze, genaamd: "Huijserhofstede."
Bron: Arch. Gem. Kloetinge, inv. nr. 364, z.j.

HUIJSERWEG

Aan het voorstel tot wijziging van een straatnaam, kan het volgende worden ontleend: "in het noorden van de gemeente Kloetinge bevindt zich een hoek die zeer toepasselijk de naam Noordhoek draagt. In deze hoek woont een landbouwer H.J. Noordhoek. In deze hoek bevindt zich tevens een boerderij en een arbeiderswoning, die bekend staan als percelen Noordhoek I en II. Bij een brand op de hofstede van Van Nieuwenhuijze trok de Goese brandweer eerst naar H.J Noordhoek; toen bij diezelfde Van Nieuwenhuijze later dood vee door de Gekro opgehaald moest worden, ging ook de auto van dit bedrijf naar H.J. Noordhoek toe. Het vee bleef toen vier dagen liggen. Kortom er treedt veel verwarring op als de naam Noordhoek blijft bestaan. Van Nieuwenhuijze heeft voorgesteld om de weg Huijserweg te herdopen naar een bij hem in pacht zijnde perceel aan de weg gelegen, genaamd Huijserhofstede." Bij RB. van 9 november 1965 werd de loop van de straat nader aangeduid, namelijk van de Dopweg in noordoostelijke-, en zuidoostelijke richting. Bij RB. van 29 september 1969 werd deze naam verandert in Huijsvaertsweg. Bij genoemde hofstede van Van Nieuwenhuijze hoort vanouds een perceel grond genaamd Huijsvaertshofstede.
Bron: Arch. Gem. Kloetinge, inv. nr. 364, z.j.

Huijsvaertweg, 1993. Foto door A.E.J. de Jong.

HUIJSVAERTSWEG

Deze naam kwam in de plaats voor Huijserweg. Bij de hofstede aan deze weg, bewoond door Van Nieuwenhuijze, behoort van oudsher een perceel grond met de naam: "Huijsvaerthofstede." Zie hierboven.
Bron: RB van 29 september 1969.

INDUSTRIEHAVEN

De meest noordelijk gelegen insteekhaven. Zie Houthaven.
Bron: RB. van 19 oktober 1964.

JACHTHOEK

Ten noorden van de Dijkwelse Zandweg op de grens met Kapelle.
Bron: Mededeling van A.J. Blok.

Jachthuisstraat, 1892.

JACHTHUISSTRAAT

Deze naam kwam in de plaats van Nieuwstraat. Sinds het einde van de negentiende eeuw stond aan de Nieuwstraat het Jachthuis, eigendom van de ambachtsvrouwe van Kloetinge. Dit heeft door zijn plaats en funktie een stempel gedrukt op zijn omgeving. In de straatnaam komt dit tot uitdrukking. Zie Nieuwstraat.

Bron: RB. van 29 september 1969.

JOKWEG

De oudst aangetroffen vermelding is van 1597. Jok kan verschillende verklaringen hebben: een juk om iets te dragen, steunbalken of palen, ook speciale palen in het water om scheepvaart te belemmeren, en ten derde een landmaat; zoveel als men met een juk ossen op één dag ploegen kan. Mogelijk dat de Jokweg doorliep naar de oude zeedijk, alwaar zich misschien een steiger bevond; meer waarschijnlijk is het dat de naam gegeven is naar de vorm van de weg zoals die op 18e eeuwse kaarten waarneembaar is, namelijk een jukvorm.

Bronnen: Verwijs en Verdam, deel 3 kolom 1054,1055, RB. van 18 december 1930, HTA. 1271. HTA 527(1823), Wegenlegger 1886, Arch. Herv. Kerk Kloetinge, inv. nr. 820, 1597, Verz. De Witt Hamer, inv. nr. 22. Overloper Noordambacht en Middenambacht, 1607.

Kapelseweg, c. 1978.
Foto door J.S. Kan.

KAPELSEWEG

Lopende vanaf de vroegere Schoolstraat, thans de Schimmelpenninckstraat tot de grens met de gemeente Kattendijke.
Bron: RB. van 18 december 1930.

KASSEWEGELINCK

De oudst aangetroffen vermelding is van 1591. Dit wegeling lag in het Zuidambacht, en wordt genoemd in een verkoopakte als belending.
Bron: RAZE. inv. nr. 3137, 6 dec 1591.

KASTEELWEG

Lopende vanaf de Abbekinderse Zandweg in noordelijke en oostelijke richting.
Bron: Mededeling van A.J. Blok.

KATTENDIJKSEDIJK

Deze naam kwam in plaats van de Noorddijk. In de volksmond stond deze dijk reeds onder deze naam bekend. Deze naam past ook in het streven om het verband met andere dorpen weer te geven, zoals in de straatnamen Kapelseweg, 's-Heer Abtskerkseweg, 's-Gravenpolderseweg enzovoort ook het geval is.
Bron: RB. van 29 september 1969.

KERKENDIJK

Vermeld in 1632, waarschijnlijk gelegen in het Noordambacht en evenwijdig aan de Kapelseweg.
Bron: Arch. Herv. Kerk Kloetinge, inv. nr. 832.

KERKPLEIN

De straat rondom de kerk. Bij RB. van 29 september 1969 werd deze benaming gewijzigd in Geertesplein, naar St. Geertrudis, aan wie de kerk is gewijd. Zie Geertesplein.
Bron: RB. van 18 december 1930.

KERKSTRAAT

Straat in de buurt van de kerk.
Bron: Arch. Gem. Kloetinge, inv. nr. 1082, 1881-1890, Fol. 3r.

KETELAARSBERG

Het gezin van Jacobus Berks, geboren te Goes op 16 oktober 1838, vestigde zich op 4 april 1874 in de gemeente Kloetinge aan de Ketelaarsberg 5. De straat lag ten noorden van de Heernisseweg.
Bron: Arch. gem. Kloetinge, inv. nr. 1079, 1861-1880, Fol. 17r, 119r.

KLAAS-PUTHOEK

Lopende van de Ravensteinlaan tot de Langeweide. De straatnaam is ontleend aan een perceel ter plaatse, dat al meer dan een eeuw die naam droeg.
Bron: RB. van 28 maart 1967.

KLEINE STEENWEGKEN

De oudst aangetroffen vermelding dateert van 1557. Dit weggetje bevond zich in het Middelambacht. Zie Steenen Pad.
Bronnen: RAZE. inv. nr. 3114, 19 november 1557. Verz. De Witt Hamer, vrl. inv. nr. 22, overlopers Noordambacht en Middenambacht, 1607.

KLOETINGSEWEG

Lopende vanaf de grens van de gemeente Goes tot Café De Tol. In het RB. van 9 november 1965 waarbij de straten in de gemeente nader aangeduid worden, komt deze straatnaam niet meer voor. Bij RB. van 29 september 1969 werd opnieuw de straatnaam Kloetingseweg vastgesteld. Nu in de plaats van de 's-Heer Abtskerkse Zandweg. Vanwege de gemeentelijke herindeling van 1969 werd in de gemeente Borssele het aansluitende gedeelte eveneens Kloetingseweg genoemd, zodat de gemeenteraad van Kloetinge dit besluit nagevolgd heeft.
Bron: RB. van 18 december 1930.

KLOOSTERMANDORP

Benaming voor een groep barakken ten behoeve van evacué's uit Walcheren ten tijde van de Tweede Wereldoorlog, met name in de jaren 1944-1945, toen Walcheren door de geallieerden onder water was gezet.
Bron: Mededeling van A.J. Blok.

KONINGIN JULIANASTRAAT

Lopende van de Koningin Wilhelminastraat tot de Lewestraat. Straat genoemd naar Koningin Juliana der Nederlanden.
Bron: RB. van 9 november 1965.

KONINGIN WILHELMINASTRAAT

Lopende van het Stenepad tot de Lewestraat. Straat genoemd naar Koningin Wilhelmina der Nederlanden.
Bron: RB. van 9 november 1965.

KORTE BOSWEG

Lopende van de 's-Heer Abtskerkse Zandweg tot de Langeweg.
Bron: RB. van 9 nov. 1965.

KORTE STRAAT

Een huis genaamd "het Roohuis" stond in 1557 aan de Korte Straat, op de heer van Kloetinge's vroone en ambacht. Het betreft hier het korte stukje straat achter de Vaate, vanaf de kerk gezien.
Bron: RAZE. inv. nr. 3113, 11 maart 1557.

KOUDESTRAAT

Andere uit de volksmond stammende benaming voor het Geertesplein. Zie aldaar.

KUITERSWEGELING

Lopende van de Molenweg in zuidoostelijke richting. Weg is genoemd naar de veldnaam aldaar.
Bron: RB. van 9 november 1965.

KUTE

Is hetzelfde als Kuiterswegeling.
Bron: Arch. Gem. Kloetinge, inv. nr. 1083, 1881-1890. fol. 46r.

J.Q.C. LENSHOEKLAAN

Straat gelegen in het uitbreidingsplan ten westen van de Stelleweg, de verbinding vormend tussen de Stelleweg en de Dreef. Bij RB. van 9 november 1965 werd de loop van de straat nader aangeduid, namelijk van Westeinde tot de Stelleweg. J.Q.C. Lenshoek was raadslid en wethouder van de gemeente Kloetinge.
Bron: RB. van 16 april 1963.

LEWESTRAAT

Vanaf de spoorwegovergang tot het Kerkplein. Bij RB. van 9 november 1965 werd de loop van de straat nader aangeduid, namelijk van Kerkplein tot de Patijnweg. De straat is genoemd naar Jonkheer Jan Lewe van Nijenstein, die gemeentesecretaris en gemeenteontvanger van Kloetinge was.
Bron: RB. van 18 december 1930.

Lewestraat, c. 1900.
Prentbriefkaart in bezit
van het gemeentearchief Goes

LANGE DIJKJE

Lopende ten noorden van het dorp in westelijke richting naar het raakpunt van de Damers- of Danielsweg en het Hooge Pad. Wordt later Hogepad genoemd. Dekker acht het mogelijk, dat het dijkje een overblijfsel is van het eerste beveiligingswerk, dat na de stormvloed van 1134 werd opgeworpen. Zie ook Hoogepad.
Bron: HTA. 1271. Dekker, Zuid-Beveland, pag. 101.

Lange Dijkje, in de richting van Tervaten, c. 1984. Foto door F.H. de Klerk.

LANGEWEG

De oudst aangetroffen vermelding is van 1559. Lopende van de straatweg naar 's-Gravenpolder in zuidwestelijke richting tot de grens met de gemeente 's-Heer Abtskerke. Bij RB. van 9 november 1965 werd de loop van deze straat nader aangeduid namelijk van de 's-Gravenpolderseweg tot de grens met de gemeente 's-Heer Abtskerke. Bij RB. van 29 september 1969 werd deze naam gewijzigd in Maartensweg. Doordat men het aantal zijwegen van de 's-Gravenpolderseweg wilde beperken is deze weg een doodlopende geworden; de weg is gelegen voor het buurtschap de Groe, dat op zijn beurt genoemd is naar de kapel gewijd aan Sint Maarten.
Bronnen: RB. van 18 december 1930, HTA 527(1823), Wegenlegger 1886, Verz. De Witt Hamer, vrl. inv.nr. 1, overloper 1559 Zuidambacht.

'T LANGHE WEGHELINGH

De oudst aangetroffen vermelding is van 1600. Betreft een wegeling of uitrit t.b.v. 't Huys op de Weye. Is nu Gasjesweg, zie aldaar.
Bron: RAZE. inv. nr. 2041. Fol. 301. 24 april 1600.

LANGEWEIDE

Lopende van de Zomerweg tot de Overhof, parallel aan de 's-Heer Elsdorpsingel. Met de benaming worden de bestaande weilanden bedoeld.
Bron: RB. van 28 maart 1967.

LEIDANEWEGELING

De oudst aangetroffen vermelding is van 1607. Ook wel geschreven als Lijldanewegeling. Zie Lijn Daneweege.
Bron: Verz. De Witt Hamer, vrl. inv. nr. 22, overloper Noordambacht en Middenambacht 1607.

LIPPE BIESTERVELDHOF

Lopende van de Dillenburglaan in de richting van de Oranjeweg. Bij RB. van 11 februari 1969 werd deze naam gewijzigd in Christinalaan. De straat is genoemd naar Prins Bernhard van Lippe-Biesterveld.
Bron: RB. van 1 oktober 1968.

LODEWIJKSTRAAT

Lopende van de Graaf Adolfstraat naar de Dillenburglaan. De straat is genoemd naar Lodewijk van Nassau. Deze was een broer van Willem van Oranje en sneuvelde in de slag op de Mookerhei.
Bron: RB. van 1 oktober 1968.

MAARTENSWEG

Deze naam kwam in de plaats voor de Langeweg. Doordat men het aantal zijwegen van de 's-Gravenpolderseweg wilde beperken, is deze weg doodlopend geworden; de weg is gelegen voor het buurtschap de Groe. Zie ook Groe.
Bron: RB. van 29 september 1969.

MANNEEWEG

De oudst aangetroffen vermelding is van 1597. Lopende van de Noorddijk in zuidelijke richting tot het Noordeinde.
Bronnen: RB. van 18 december 1930, HTA. 1271, HTA. 527(1823), Wegenlegger 1886, Kuyper 1866.
Arch. herv. Kerk Kloetinge, inv. nr. 820, 1597, RAZE. inv. nr. 3141, nr. 17, 3 april 1598.

MARKTVELD

De oudst aangetroffen vermelding is van 1560. Lopende aan de west-, noord-en oostzijde van de vaete. Bij RB. van 9 november 1965 werd de loop van de straat nader aangeduid namelijk gelegen om de Vate.
Bronnen: RB. van 18 december 1930, RAZE. inv. nr. 3116. 15 mei 1560.

Marktveld, c. 1913. Prentbriefkaart in bezit van gemeentearchief Goes

MECKLENBURGLAAN

Lopende van de Dillenburglaan naar de Juliana van Stolberglaan en in de richting van de Oranjeweg, liggende deels in de gemeente Goes. De straat is genoemd naar Prins Hendrik der Nederlanden, hertog van Mecklenburg-Schwerin.
Bron: RB. van 1 oktober 1968.

MOERWEEGJE

De naam is ontleend aan het moerneren, d.i. afgraven van zouthoudend veen.
Bronnen: HTA. 1271, HTA. 527(1823), Kuyper 1866.

MOERWEG

De oudst aangetroffen vermelding is van 1556. Lopende oostwaarts van de Kapelseweg naar de Monnikendijk. Voor naamsverklaring: zie het Moerweegje.
Bron: RAZE. inv. nr. 3113. 2 mei 1556.

MOERWEGJE

Hiermee bedoelt men het Moerweegje. Zie aldaar.
Bron: Kuyper 1866.

MOLENWEG

Lopende van de straatweg naar 's-Gravenpolder in noordoostelijke richting tot de rijksweg bij de molen. De weg is vernoemd naar de daar aanwezige molen. Bij RB. van 9 november 1965 werd de loop van de straat nader aangeduid namelijk van de 's-Gravenpolderseweg tot de Patijnweg. Bij RB. van 29 september 1969 werd deze naam gewijzigd in Oostmolenweg. Zie Oostmolenweg.
Bronnen: RB. van 18 december 1930, HTA. 527(1823), Wegenlegger 1886, Kuyper 1866.

Gezicht op de Molenweg vanaf de toren van de Geerteskerk, c. 1975.

MONNIKENDIJK

De oudst aangetroffen vermelding is van 1716. Lopende van de Kapelseweg naar de grens met de voormalige gemeente Kattendijke. Het betreft de oude oostgrens tussen Kloetinge enerzijds en Kapelle-Kattendijke anderzijds. Dekker meent dat de dijk rond 1190 moet zijn opgeworpen. De dijk is genoemd naar de in de middeleeuwen daar aanwezige monniken en gangria (kloosterboerderij).
Bron: RAZE. 3197, 13 april 1716.

MOOLWEG

Verbastering van Molenweg. Zie aldaar.
Bron: HTA. 527(1823).

MUNNIKENDIJK

Verbastering van Monnikendijk. Zie aldaar.
Bron: Arch. gem. Kloetinge 1082, 1881-1890. Fol. 124r.

NIEUWE RIJKSWEG

Het nog in deze gemeente aan te leggen gedeelte, van de huidige rijksweg 258. In het RB. van 9 november 1965 waarbij de straten in de gemeente nader aangeduid worden, wordt deze straatnaam niet meer vermeld. Tot 1965 was in de volksmond de naam Nieuwe Rijksweg in zwang.
Bron: RB. van 18 december 1930.

NIEUWEWEG

De oudst aangetroffen vermelding is van 1601. Deze weg loopt van de Groeweg naar de Stadsweg. Lopende van de Stadsweg noordwest- en westwaarts tot de straatweg naar 's-Gravenpolder. Bij RB. van 9 november 1965 wordt de loop van de straat nader aangeduid namelijk van de Stadsweg en de Wrangeweg tot de 's-Gravenpolderseweg.
Bronnen: RB. van 18 december 1930, HTA. 1271, HTA 527(1823), RAZE. inv. nr. 3144. Fol. 58v. 10 mei 1601.

Nieuweweg, 1993. Foto door A.E.J. de Jong.

NIEUWSTRAAT

Lopende vanaf de Kapelseweg tot het Kerkplein. Bij RB. van 29 september 1969 werd de naam gewijzigd in Jachthuisstraat. Zie Jachthuisstraat en de toelichting bij Zomerweg.
De oudst aangetroffen vermelding is van 23 februari 1663.
Bron: Arch. gem. Kloetinge, inv. nr. 1, resoluties 1640-1715.

NIEUWWEG

Zie Nieuweweg.
Bron: HTA. 1271.

NISSEWEG

Hiermee bedoelde men de Heernisseweg. Zie aldaar.
Bron: Kuyper 1866.

NOORDDIJK

Met deze dijk was de Kloetingepolder ingepolderd. Grens tussen de gemeente Kloetinge en het Goese Diep (Wilhelminapolder) lopende van west naar oost vanaf de grens met de gemeente Goes naar de grens met de gemeente Kattendijke. Bij RB. van 29 september 1969 werd deze naam gewijzigd in Kattendijksedijk. Zie aldaar.
Bronnen: Wegenlegger 1886, Kuyper 1866, HTA. 527 (1823), RB. van 18 december 1930.

Noordeinde, 1993. Foto door A.E.J. de Jong.

NOORDEINDE

Lopende vanaf de hoek Marktveld tot de splitsing van de Damersweg, Manneeweg en Tervatenseweg. Bij RB van 9 november 1965 werd de loop van de straat nader aangeduid, namelijk van het Marktveld tot de Manneeweg. Bij RB. van 28 maart 1967 werd deze straatnaam gewijzigd in Damersweg. Een eeuw geleden heete het Noordeinde namelijk Damersweg. Vanwege mogelijke vergissingen met het Noordeinde te Goes, en de Noordweg te 's-Heer Abtskerke werd besloten de naam Noordeinde op te heffen. Bij RB. van 29 juni 1967 werd besloten om de naamswijziging ongedaan te maken, na een handtekeningenaktie van de bewoners van deze straat. Zij stelden dat het Goese Noordeinde een straat van weinig betekenis is, zodat er van vergissingen geen sprake zou zijn.
In 1556 komt ene Adriaen Pierssen in 't Noortende voor.
Bronnen: RAZE. inv. nr. 3113. 2 mei 1556, RB. van 18 december 1930.

NOORDHOEK

Lopende van de kruising met de Dopweg in noordoostelijke richting.
Bron: Mededeling A.J. Blok.

OOSTWEEGJE.

Dit wegje loopt dus achterom hofstede Den Berg. Verwarrend is dat direkt in de buurt de Oostweg loopt. Ten noorden van het Oostweegje is een hoogte waarop het huis van een zekere Cornelis Geers gestaan schijnt te hebben.
Zie Verheye van Citters.

OOSTEWEG

Zie Oostweg.
Bron: HTA.1271.

OOSTKEURE

Deze naam kwam in plaats voor Opril. In de zeventiende eeuw stond de oostzijde van het dorp als Oostkeure bekend. "Keur" kan betekenen: een hoog gelegen punt, waar men de omtrek kan overzien of verhevenheid. De Oostkeure ligt inderdaad op een vrij hoog punt.

Bron: RB. van 29 september 1969.

Oostkeure, 1981.
Foto door F.H. de Klerk.

OOSTMOLENWEG

Deze naam kwam in de plaats van Molenweg. Kloetinge kende in de tijd, toen de Van Borssele's ambachtsheren over deze heerlijkheid waren, vier molens waarvan het windrecht aan Veere betaald moest worden; de plaats waar deze heren, op het slot Sandenburch, resideerden. De huidige molen staat op de plaats van de Oostmolen, waaraan deze nieuwe straatnaam ontleend is.
Bron: RB. van 29 september 1969.

OOSTWEG

De oudst aangetroffen vermelding is van 1585. Lopende van de Kapelseweg in zuidoostelijke richting en aan het einde langs de grens met de gemeente Kattendijke tot de grens met de gemeente Kapelle. Het zal niet vlug duidelijk zijn welke weg bedoeld wordt, omdat er twee gelijknamige wegen zijn, beide afsplitsingen van de Kapelseweg.
Bronnen: RB. van 18 december 1930, HTA. 527(1823), Wegenlegger 1886, Arch. Herv. Kerk Kloetinge, inv. nr. 819, 1585.

OP DEN BERG.

Waarschijnlijk in de buurt van het Bolwerk 't Rafoelje.
Bron: Arch. gem. Kloetinge, inv. nr. 1080, 1861-1880. Fol. 430r.

OPRIL

Lopende vanaf het Kerkplein tot de Schoolstraat. Bij RB. van 29 september 1969 werd deze naam gewijzigd in Oostkeure. Zie Oostkeure.
Bron: RB. van 18 december 1930.



Opril, 1985. Tekening van C. Beenhakker te Kloetinge.

ORANJEWEG

Lopende van de 's-Heer Elsdorpweg naar Ringweg-Oost, liggende deels in de gemeente Goes.
Bron: RB. van 1 oktober 1968.

OUDE NOTEWEI

Lopende van de Klaas Puthoek tot de Overhof, parallel aan de Langeweide. De naam is ontleend aan de veldnaam Notewei, die ter plaatse bekend was.
Bron: RB. van 28 maart 1967.

OUDE SINGEL

Lopende vanaf de grens met de gemeente Goes tot de Noorddijk.
RB. van 9 november 1965.

OVERHOF

Lopende vanaf de Ravensteinlaan naar de Langeweide, evenwijdig aan de Klaas Puthoekweg. De benaming is ontleend aan de naam van de hofstede van W. Aarnoutse.
Bron: RB. van 28 maart 1967.

DE PADT NAAR DER GOES.

Vermelding van 1593. "Aan de padt naar der Goes liggende op de baninge van Willem Dignis." Waarschijnlijk Vogelzangse Pad. Zie aldaar.
Bron: RAZE. inv. nr. 3138, 30 juni 1593.

PARALLELWEG

Lopende van de Buys Ballotstraat in oostelijke richting langs de spoorlijn doodlopend.
Bron: RB. van 9 november 1965.

Parallelweg met de molenmakerij van W.J. de Groote en Zonen, c. 1930.

PATIJNWEG

Lopende vanaf de Lewestraat tot de grens met de gemeente Goes. Bij RB. van 9 november 1965 werd de loop van de straat nader aangeduid namelijk van de grens met de Gemeente Goes tot de Molenweg.
Bron: RB. van 18 december 1930.

Patijnweg, c. 1935.

PEPERSTRAAT

Lopende vanaf het Kerkplein tot de Achterweg. Bij RB. van 9 november 1965 werd de loop van de straat nader aangeduid namelijk van het Kerkplein tot de Prinses Irenestraat.
Bij B en W. besluit van 7 november 1968 werd de loop van de straat nader aangeduid, c.q. gewijzigd, namelijk van het Kerkplein tot de Schoolstraat.
Bron: RB. van 18 december 1930.

Peperstraat, 1993. Foto door A.E.J. de Jong.

PIETERSWEG

Deze naam kwam in de plaats voor Stadsweg, die moest vervallen in verband met de gemeentelijke herindeling in 1969. De naam Pietersweg is afgeleid van de hoek waarin de weg gelegen is namelijk de Klaas Pietershoek. Om verwarring te voorkomen met Klaas Puthoek is dit ingekort tot Pietersweg.
Bron: RB. van 29 september 1969.

POTMANSWEGELING

De oudst aangetroffen vermelding is van 1607. Lopende vanaf de Daniëlsweg I in zuidoostelijke richting tot de Zeven Gemetenwegeling.
Bronnen: HTA. 1271, HTA. 527(1823), Verz. De Witt Hamer, vrl. inv. nr. 22, overloper Noordambacht en Middenambacht. 1607.

PRINS BERNHARDSTRAAT

Lopende van de Achterweg tot de Lewestraat. Bij RB. van 29 september 1969 werd deze naam gewijzigd in Willemsstraat. Zie Willemsstraat. De straat is genoemd naar Prins Bernhard, echtgenoot van Koningin, nu Prinses Juliana.
Bron: RB. van 9 november 1965.

PRINSENHOF

Lopende van de Stadhouderslaan in de richting van de Charlotte de Bourbonweg.
Bron: RB. van 1 oktober 1968.

PRINSES BEATRIXPLEIN

Lopende van het kruispunt Koningin Julianastraat/Prins Bernhardstraat. Bij RB van 29 september 1969 werd deze benaming gewijzigd in Willemsplein. Zie Willemsplein. Het plein is genoemd naar Prinses, nu Koningin Beatrix der Nederlanden.
Bron: RB. van 9 november 1965.

PRINSES IRENESTRAAT

Lopende van de Peperstraat naar de Koningin Julianastraat over de zogenaamde Zondagsschoolboomgaard. Bij RB. van 9 november 1965 werd de loop van de straat nader aangeduid namelijk van de Achterweg tot de Lewestraat. Bij B en W. besluit van 7 november 1968 werd de loop van de straat nader aangeduid, c.q. gewijzigd namelijk van de Schoolstraat tot de Lewestraat. De straat is genoemd naar Prinses Irene der Nederlanden.
Bron: RB. van 26 mei 1955.

PYKESWEEGJE

Deze weg werd zo genoemd, omdat aan deze weg de landerijen van de familie Pijke lagen. Lopende van de 's-Gravenpolderseweg tot de Pykesweg. Zie Wegje van Ein Errink
Bronnen: RB. van 9 november 1965, HTA. 527(1823).

PYKESWEG

Lopende van de Langeweg in noordwestelijke richting langs en tot de grens met 's-Heer Abtskerke met een zijtak langs die grens in oostelijke richting tot de straatweg naar 's-Gravenpolder. In het RB. van 9 november 1965 waarbij de loop van de straten nader aangeduid wordt, vermeldt men deze straat niet meer, doch bij het Pykesweegje wordt hij wel als begrenzing aangegeven.
Bronnen: RB. van 18 december 1930, Wegenlegger 1886.

Pykesweg, 1993. Foto door A.E.J. de Jong.

RAFOELJE

De oudst aangetroffen vermelding is van 1607. De straatnaam is ontleend aan een achter de Heernisseweg gelegen bolwerk.
Bron: Verz. De Witt Hamer, inv. nr. 22, overloper Noordambacht en Middenambacht, 1607.

RAVENSTEINLAAN

Lopende van de Zomerweg tot de Damerseweg. De naam is ontleend aan de hofstede Ravenstein van C. van Iwaarden aan het Noordeinde. Deze hofstede is vroeger vermoedelijk een kasteel geweest of een onderdeel daarvan, dat in de geschiedenis van Kloetinge een zeer belangrijke rol schijnt te hebben gespeeld. Het was eigendom van de heren van Kloetinge.
Bron: RB. van 28 maart 1967.

RIDDERHOF

Deze naam kwam in de plaats voor Ridderlaan.
Bron: RB.van 11 februari 1969.

RIDDERLAAN

Lopende van de Hertoglaan in de richting van Ringbaan-Oost. Bij RB. van 11 februari 1969 is deze naam gewijzigd in Ridderhof.
Bron: RB. van 1 oktober 1968.

RIETWEG

Lopende van de Buys Ballotstraat in zuidoostelijke richting; doodlopend.
Bron: RB. van 9 november 1965.

RINGBAAN-OOST

Deze naam kwam in de plaats van Ringweg-Oost.
Bron: RB. van 11 februari 1969.

RINGWEG-OOST

Lopende van de Oranjeweg in westelijke richting naar de grens met de gemeente Goes, liggende deels in de gemeente Goes. Bij RB. van 11 februari 1969 werd deze naam gewijzigd in Ringbaan-oost.
Bron: RB. van 1 oktober 1968.

RIJKSWEG

Lopende van de Molenweg tot de grens met de gemeente Kapelle.
Bron: RB. van 9 november 1965.

SCHALKLAAN

Aan te leggen straat in het uitbreidingsplan ten noorden van de Lewestraat en ten oosten van de Stelleweg. Bij RB. van 9 november 1965 werd de loop van de straat nader aangeduid namelijk van Groenendaal tot Stelleweg.
Bron: RB. van 24 november 1958.

SCHANSWEG

Gelegen ten noorden van de Industriehaven. De straat is waarschijnlijk genoemd naar de daar vroeger aanwezige Oosterschans, een onderdeel van de bolwerken bij de haven. Zie Houthaven.
Bron: RB. van 19 oktober 1964.

SCHELLEMOERSWEGELING

Lopende vanaf de zeedijk in zuidelijke richting.
Bronnen: HTA. 1271, HTA. 527(1823).

SCHIMMELPENNINCKSTRAAT

Deze naam kwam in de plaats voor Schoolstraat, welke naam moest verdwijnen in verband met de gemeentelijke herindeling per 1 januari 1970. De Schoolstraat dankt haar naam aan de openbare lagere school die zich daar bevond. In 1969 was de bestemming van dit gebouw reeds gewijzigd in dorpshuis, zodat de naamsverandering niet bezwaarlijk was. Met de Schimmelpennickstraat wordt baron Mr. H.N. Baron Schimmelpenninck van der Oye geëerd, die burgemeester van Kloetinge was van 1940 tot 1965.
Bron: RB. van 29 september 1969.

Schimmelpenninckstraat, 1991. Foto door A. E.J. de Jong.

SCHIPPERSPAD

Lopende van de Stelleweg in westelijke richting tot aan de grens met de gemeente Goes.
Bron: Wegenlegger 1886.

SCHIPPERSWEGELING

De oudst aangetroffen vermelding is van 1599. Gelegen in het Noordambacht. Het betreft een openbaar voetpad dat ook voorkomt in de legger van wegen en voetpaden onder nummer 38.
Bron: RAZE inv. nr. 3142, Fol. 44 5 feb. 1599.

SCHOOLPAD

Benaming afkomstig uit de volksmond. Is nu Geertesplein.
Bron: Medeling van A.J. Blok.

SCHOOLSTRAAT

De straat door het dorp vanaf de Lewestraat tot de Kapelseweg. De Schoolstraat dankt haar naam aan de openbare lagere school die zich daar bevond. Voorheen heette de straat Achterweg. Bij RB. van 29 september 1969 werd deze naam gewijzigd in Schimmelpenninckstraat. Zie aldaar.
Bron: RB. van 18 december 1930.

SLUYSWEGELING

De weg is vernoemd naar de daar destijds aanwezige Bordeloze sluis. Lopende vanaf de zeedijk in zuidelijke richting naar het snijpunt van de Jokweg en de Zoekwegeling.
Bron: HTA. 1271.

SMALLEGHANCXSCHE BRUGGHE

De oudst aangetroffen vermelding is van 1559. Liggende op het snijpunt van Abbekinderse Zandweg en de Kasteelweg.
Bron: Mededeling A.J. Blok, De Witt Hamer, vrl. inv. nr. 1, overloper Zuidambacht, 1559.

SPOORLIJN

Hiermee bedoelde men de spoorlijn van Goes (later Vlissingen) naar Roozendaal, die in 1868 werd aangelegd, lopende van oost naar west.

STADHOUDERSLAAN

Lopende van de Hertoglaan in de richting van de Charlotte de Bourbonweg.
Bron: RB. van 1 oktober 1968.

STADSWEG

Lopende van de Zaaidijk in noordelijke richting tot de Wrangeweg. Bij RB. van 9 november 1965 wordt de loop van de straat nader aangeduid, namelijk lopende van de Zaaidijk tot de Wrangeweg zijnde tot het verlengde van de as van de Nieuweweg. Bij RB. van 29 september 1969 werd de naam gewijzigd in Pietersweg. Zie aldaar.
Bronnen: RB. van 18 december 1930, HTA. 1271, Wegenlegger 1886, Kuyper 1866.

STEENENPAD

Lopende van de Molenweg bij de Spoorweg in noordwestelijke richting tot de hoofdkom van het dorp.
Bron: Wegenlegger 1886.

STEENE PADJE

Zie Steenpadje

STEENE VOETPAD

De oudst aangetroffen vermelding is van 1763. Dit verharde pad lag waar nu de Brederodestraat ligt, kruiste de huidige Wilhelminastraat, vervolgde haar weg in de richting van de spoorlijn en stak daar rechtdoor tot de Oostmolenweg. Het pad kwam uit bij "De Witte Hekkens", een boomgaard.
Bron: RAZE, inv. nr. 3155, Fol. 153r, 11 nov. 1763.

STEENPADJE

Lopende vanaf het dorp in zuidwestelijke richting- en daarna in zuidelijke richting.
Bronnen: HTA. 1271, HTA. 527(1823).

STEENWEG NAAR GOES

Lopende vanaf het raakpunt van de Steenweg naar Kloetinge en de Steenweg naar 's-Gravenpolder in noordwestelijke richting naar de grens met de gemeente Goes. Zie Breestenweg.
Bron: HTA. 527(1823).

STEENWEG NAAR 'S-GRAVENPOLDER

Lopende vanaf het snijpunt van de Steenweg naar Kloetinge en de Steenweg naar Goes in zuidelijke richting naar de grens met de gemeente 's-Gravenpolder.
Bron: HTA. 527(1823).

STEENWEG NAAR KAPELLE

Lopende vanaf de Molenweg ten zuiden van het dorp in zuidoostelijke richting naar de grens met de gemeente Kapelle.
Bron: HTA. 527(1823).

STEENWEG NAAR KLOETINGE

Lopende vanaf het snijpunt van de Steenweg naar 's-Gravenpolder en de Steenweg naar Goes in noordoostelijke richting naar het dorp. Is nu Buys Ballotstraat.
Bron: HTA. 527(1823).

STEENWEG SOO MEN NAAR ABBEKINDEREN GAAT

Hiermee bedoelde men kennelijk het voetpad het Steene padje, gelegen in het Middenambacht. Het was in de eerste aanleg een verhard pad waarover men binnendoor naar Abbekinderen ging. Pieter Eeuwoutsen baande er 420 r. In de kerkerekening, 1614-1615, komt ook voor: Peter Eeywoutsen in Groe baent aen den Steenwecht also men naar Abbekinderen gaet. Zie ook Aveerswechken.
Bronnen: Arch. Herv. kerk Kloetinge, inv. nr. 823, 1602-1603, Arch. Herv. Kerk Kloetinge, inv. nr. 825, 1614-1615, Arch. Herv. kerk Kloetinge, inv. nr. 820, 1597.

STEENWEG, OOK BREEDE STEENWEG.

Gekozen is voor plaatsing van deze weg in Rentmeestersambacht, bewesten het dorp. Het ligt voor de hand dat hiermee bedoeld is de huidige Lewestraat en de Buys Ballotstraat. Deze traverse maakte vanouds deel uit van de hoofdroute door Zuid-Beveland. Nicolaas Janssen Serelsdorp baent aen de Bree Steenwecht in 't Rentmeestersambacht 1 gem. 8r.
Bronnen: Arch. herv. Kerk Kloetinge, inv. nr. 825, 1614-1615, Idem, inv. nr. 820, 1597.

STELLEWEG

De oudst aangetroffen vermelding is van 1597. Lopende van de Lewestraat in noordelijke richting tot de Noorddijk. Bij RB. van 28 maart 1967 werd de benaming Stelleweg gewijzigd in Zomerweg, voor zover het het gedeelte betreft van de Lewestraat tot aan de splitsing Zomerweg/'s-Heer Elsdorpsingel. De naam Stelleweg blijft bestaan voor de weg ten noorden van de villa het Klokuus.
Bronnen: RB van 18 december 1930, HTA. 1271, HTA. 527(1823), Wegenlegger 1886, Kuyper 1886.
Arch. Herv. Kerk Kloetinge, inv. nr. 820, 1597, Verz. De Witt Hamer, vrl. nr. 22, overloper Noordambacht en Middenambacht, 1607.

STENEPAD

Lopende van de Molenweg tot de Patijnweg en van de Koningin Wilhelminastraat tot de Achterweg.
Bron: RB. van 9 november 1965.

JULIANA VAN STOLBERGLAAN

Lopende van de Graaf Adolfstraat naar de Willem de Zwijgerstraat, liggende deels in de gemeente Goes. De straat is genoemd naar Juliana van Stolberg, de moeder van Willem van Oranje.
Bron: RB. van 1 oktober 1968.

STRAATWEG

Is nu Lewestraat/Buys Ballotstraat.
Bron: Mededeling van A.J. Blok.

SUYTHOUCKWEGELING

De oudst aangetroffen vermelding is van 1601. Deze weg bevindt zich in Suijdhoek welke omsloten door de Wrangeweg, de 's-Heer Abtskerksezandweg en in het zuiden door een waterloop. De 's-Gravenpolderseweg loopt er van noord naar zuid doorheen. De straat zal vernoemd zijn naar een daar bekende veldnaam.
Bron: RAZE. inv. nr. 3144, 27 oktober 1601.

SWANEWEGELING

Lopende vanaf de grens met de gemeente Kattendijke in zuidwestelijke richting tot de Dopweg.
Bron: HTA. 1271.

TER FOEILLE

Verbastering van 't Rafoelje. Zie aldaar.
Bron: Arch. gem. Kloetinge, inv. nr. 1082, 1881-1890, Fol. 36r.

TERVATE

Andere naam voor Tervatenseweg. Zie aldaar.
Bron: Arch. gem. Kloetinge, inv.nr. 1079, 1881-1890, Fol. 7r.

Tervatenseweg, c. 1967.
Foto G.A.- Goes

TERVATENSEWEG

Lopende van de Manneeweg en Noordeinde tot de Kapelseweg.
Bronnen: RB. van 18 december 1930, Wegenlegger 1886.

TOL

Als adres wordt Tol genoemd. Dit zal men wel moeten traceren bij de Kloetingse weg, einde Buijs Ballotstraat en begin 's-Gravenpolderseweg, omdat daar café De Tol zich bevond. Vroeger moesten passanten naar 's-Gravenpolder hier tol betalen.
Bronnen: Arch. gem. Kloetinge, inv. nr. 1083, 1881-1890, Fol. 3r.

's-Gravenpolderse-weg, Café Tol, c. 1890.

ARIE VAN VELZENWEGELING

Lopende van de Oostweg in zuidelijke richting tot aan de spoorlijn. De weg is noemd naar Arie van Velzen, een landbouwer, die in deze omgeving woonde.
Bronnen: Mededeling van A.J. Blok, RB. van 15 oktober 1943.

VIERWEGSCHEIDING

De oudste vermelding is van 1559. Punt waarop vier wegen samen komen, namelijk de Weg naar de Vierwegscheiding, de Weg naar 's-Gravenpolder en twee wegen uit de gemeente Kapelle. Gelegen in het Zuidambacht.
Bronnen: HTA. 527(1823), Verz. De Witt Hamer, vrl. inv. nr. 1, overloper Zuidambacht 1559.

VOETPAD LANGS DEN BERG

Lopende van het Vogelzangspad in noordwestelijk richting tot de Heernisseweg. Ook bekend als Achter het Rafoelje.
Bron: Wegenlegger 1886.

VOGELZANGSEWEG

Weg lopende vanaf de grens met de gemeente Goes tot het einde van deze weg. In het RB. van 9 november 1965, waarbij de loop van de straten in de gemeente nader worden aangeduid, wordt deze straatnaam niet vermeld, omdat deze straat toen op het grondgebied van de gemeente Goes was gelegen.
Bron: RB. van 18 december 1930.

VOGELZANGSPAD

Lopende van de Stelleweg bezuiden de Heernisseweg in westelijke richting over een wegeling en verder in noordwestelijke- en westelijke richting tot de grens met de gemeente Goes.
Bron: HTA. 527(1823).

VOGELZANGSWEGELING

Lopende enigzins parallel aan de Heernisseweg, in westelijke richting tot de grens met de gemeente Goes.
Bron: HTA. 527(1823).

VIJVERWEG

Aan te leggen straat in het uitbreidingsplan ten noorden van de Lewestraat en ten oosten van de Stelleweg. Bij RB. van 9 november 1965 werd de loop van de straat nader aangeduid, namelijk van de Lewestraat tot de Schalklaan.
Bron: RB. van 24 november 1958.

WAANSKINDEREN

Deze naam kwam in de plaats van Bergwegje, en is afgeleid van de hoeknaam "Waanshoek" waarin dit wegje ligt.
Bron: RB. van 29 september 1969.

WALDECK PYRMONTHOF

Lopende van de Dillenburglaan in de richting van de Oranjeweg. Bij RB. van 11 februari 1969 werd deze naam gewijzigd in Waldeck Pyrmontlaan. Het hof en de laan zijn genoemd naar Emma van Waldeck Pyrmont, koningin en regentes der Nederlanden.
Bron: RB. van 1 oktober 1968.

WALDECK PYRMONTLAAN

Deze naam kwam in de plaats van de eerder vastgestelde straatnaam Waldeck Pyrmonthof. Zie aldaar.
Bron: RB. van 11 februari 1969.

'T WEGHELINCK VAN 'T SMAELEGANGHE

Oudst aangetroffen vermelding: 1559. "Van de waterghanck aen 't weghelick van 't Smaeleghanghe streckende noert op." Later wordt dit de Kasteelweg.
Bron: Verz. De Witt Hamer, inv. nr. 1, Zuidambacht 1559.

WEGJE VAN EIN ERRINK

Benaming in de volksmond uit de eerste helft van de twintigste eeuw, genoemd naar H. Harinck, pachter van een boerderij van Mevr. Trench-Clotterbooke Patijn van Kloetinge. Dit wegje is genoemd naar de in het begin van deze eeuw daar gewoond hebbende Hendrik (Hein) Harinck. Aan deze weg ligt de in de voormalige gemeente 's-Heer Abtskerke gelegen hofstede "Welgelegen." Thans is dit het Pykeswegje.
Bron: Mededeling A.J. Blok en A.H. Warren.

WEG NAAR 'S-GRAVENPOLDER

Lopende vanaf de Vierwegscheiding langs de grens met de gemeente Kapelle tot de Breedeweg. Dit is niet de huidige 's-Gravenpolderseweg. Het gaat hier om een heel oude verbindingsweg van Kloetinge naar 's-Gravenpolder.
Bron: HTA. 527(1823).

WEG NAAR DE VIERWEGSCHEIDING

Lopende van de Eeweg in zuidoostelijke richting langs de grens met de gemeente Kapelle tot de Breedeweg I.
Bronnen: RB. van 18 december 1930, HTA. 527(1823), Weglegger 1886.

WESSELOPARK

Benaming voor het sportpark aan het Noordeinde. H. Wesselo vervulde van 1953 tot 1968 de funktie van stedebouwkundige in de gemeente Kloetinge. Bij de vaststelling van deze naam prees de gemeenteraad de heer Wesselo voor de uitnemende wijze waarop hij de diverse uitbreidingsplannen heeft weten aan te sluiten op de fraaie dorpskom.
Bron: RB. van 1 oktober 1968.

WESTEINDE

Deze straatnam verving de benaming de Dreef, zulks in verband met de aanleg van een nieuwe straat. Het Westeinde is de eerste straat aan de Noordkant van de Lewestraat.
Bij RB. van 9 november 1965 wordt de loop van deze straat nader aangeduid, namelijk van de Lewestraat tot de J.Q.C. Lenshoeklaan.
Bron: RB. van 10 december 1963.

WILHELMINABAAN

Hiermee wordt mogelijk de Dreef, later Westeinde, bedoeld.
Bron: Arch. Gem. Kloetinge. 1089, Fol. 120r. 1900-1922.

WILHELMINALAAN

Eerste zijweg van de Lewestraat na de Patijnweg. In het RB. van 9 november 1965 waarbij de straten in de gemeente nader aangeduid worden, komt deze straatnaam niet meer voor. In dit RB. is wel sprake van de Koningin Wilhelminastraat. Zie aldaar. Straat en baan zijn genoemd naar Wilhelmina, Koningin der Nederlanden.
Bron: RB. van 18 december 1930.

WILLEM ALEXANDERLAAN

Deze naam kwam in de plaats voor Ambergshof. De straat is genoemd naar Prins Willem Alexander, Kroonprins der Nederlanden.
Bron: RB. van 11 februari 1969.

WILLEMSPLEIN

Deze naam kwam in de plaats van Prinses Beatrixplein. De naam verwijst naar Prins Willem Alexander; het pleintje is gelegen in het bestemmingsplan dat geheel naar leden van het koningshuis is genoemd.
Bron: RB. van 29 september 1969.

WILLEMSSTRAAT

Deze naam kwam in de plaats voor de Prins Bernhardstraat. Naam ontleend aan Willem van Oranje.
Bron: RB. van 29 september 1969.

Willemsstraat, 1993. Foto door A.E.J. de Jong.

WRANGEWEG

De oudst aangetroffen vermelding is van 1559. Straat genoemd naar de Wrange, een middeleeuwse waterloop. Lopende van de Stadsweg in noordoostelijke richting tot de Abbekinderse Zandweg.
Bronnen: RB. van 18 december 1930, HTA. 1271, HTA. 527(1823), Wegenlegger 1886, Kuyper 1866, Verz. De Witt Hamer, inv. nr. 1, overloper Zuidambacht 1559.

ZAAIDIJK

Van de grens met de gemeente 's-Heer Abtskerke oost-, noordoost- en zuidoostwaarts tot de grens met de gemeente Kapelle bij de Breedeweg I.
Bronnen: RB. van 18 december 1930, Wegenlegger 1886.

Wrangeweg, 1993. Foto door A.E.J. de Jong.

ZANDPADJE

De oudst aangetroffen vermelding is van 1719. Men bedoelde hiermee het Steene Voetpad. Zie Steene Voetpad.
Bron: RAZE. inv. nr. 3197, 20 april 1719.

ZANDWEG

Hiermee wordt de Abbekinderse Zandweg bedoeld. Zie aldaar.
Bron: Arch. gem. Kloetinge, 1083, 1881-1890. Fol. 21r.

WILLEM ZELLEWEG

Kloetings gedeelte van die weg die in de gemeente Goes begint. In het RB. van 9 november 1965 waarbij de loop van de straten in de gemeente nader wordt aangeduid, komt deze straatnaam niet meer voor. De straat lag toen al op het grondgebied van de gemeente Goes. Willem Corneliszoon Zelle werd burgemeester van Goes in 1472. Tijdens zijn bestuur kocht de stad Goes van de ambachtsheer van Kloetinge honderd gemeten grond, nodig voor de stadsuitbreiding. Op deze grond ontstonden de Voorstad, de Oostsingel en de Oude Singel. De grond waarop de straat is gelegen maakte ook deel uit van de koop.
Bron: RB. van 18 december 1930.

ZEVEN GEMETENWEGELING

De oudst aangetroffen vermelding is van 1602-1603. Lopende vanaf de Breeweg in noordelijke richting tot Potmanswegeling. "Louis Adriaenssen baent bij genoemd wegeling 3 gem. 24 roeden land." Dit wegeling ligt in het verlengde van het Potmanswegeling.
Bronnen: HTA. 1271, Arch. herv. kerk Kloetinge, inv. nr. 823, 1602-1603, Fol. 6, De Witt Hamer, inv. nr. 22 overloper Noordambacht en Middenambacht, 1607.

ZOEKWEGELING

Lopende vanaf de grens met de gemeente Kattendijke in zuidwestelijk richting tot het raakpunt van de Jokweg en de Sluyswegeling.
Bron: HTA. 1271.

ZOMERWEG

Bij RB. werd de naam Stelleweg gewijzigd in Zomerweg, lopende van de Lewestraat tot de splitsing Zomerweg/'s-Heer Elsdorpsingel. Op een kaart van ongeveer een eeuw geleden komt deze benaming reeds voor, als een gedeelte weg voor de splitsing met het Vogelzangspad.
Bij resolutie van 23 februari 1663 verklaren schout en schepenen van Kloetinge, dat de nieuwe straten van en naar Kapelle meer dan van lokaal belang zijn. Aldus dienen de onderhoudskosten gedragen te worden door het Middel van Straten en Wegen in Zuid-Beveland. Bij die doorgaande wegen worden genoemd de straten van de Zomerweg tot aan de binnenkomst van het dorp op de hoek van Jan Gommerts.
Lopende vanaf de Lewestraat tot de splitsing met de Stelleweg en de 's-Heer Elsdorpweg. In deze weg lag de Hooge Heule, ten behoeve van de schuitvaart op Goes.
Bronnen: Arch. gem. Kloetinge, inv. nr. 1, res. 1640-1715, RB. van 29 maart 1967.

Zomerweg, 1993. Foto door A.E.J. de Jong.

ZONDAGSSCHOOLBOOMGAARD

Bij RB. van 16 mei 1955 werd de nieuwe straat, die over het perceel met deze naam liep, de naam Prinses Irenestraat gegeven. Zie Prinses Irenestraat.

LIJST VAN AANGEHAALDE ARCHIEVEN

RAZE (Lasonder, L.W.A.M. De archieven van de rechtbanken, weeskamers en notarissen, die over het tegewoordige gondgebied der provincie Zeeland gefungeerd hebben. De Zeeuwsche eilanden, 1456-1811(1852). 's-Gravenhage 1914)
- boedelrekeningen: inv. nrs. 3191, 3196, 3197.
- transportakten: inv. nr. 3155.
- schepenakten: inv. nrs. 3113, 3114, 3116, 3136-3139, 3141, 3142, 3144.
- verkopingen: inv. nr. 3176.

Archief Gemeente Kloetinge, inv. nrs. 1, 364, 1079, 1080, 1082, 1083, 1089-1091.

Verzameling De Witt Hamer, inv.nrs. 1, 21

Archief Hervormde Gemeente Kloetinge, inv. nrs. 819, 820, 823-825, 832.

Historisch Topografische Atlas van de Gemeente Goes, inv. nrs. 527, 1271.

Archief Brede Watering Bewesten Yerseke, inv. nr. 1298.

Verzameling Verheye van Citters, inv. nr. 68 X (161)

LITERATUURLIJST

Aa, A.J. van der. Aardrijkskundig Woordenboek der Nederlanden. Deel 1-13. Gorinchem 1839-1851.

Barth, A.J., Klerk, F.H. de, Valk, J.L. van der. Goese Straatnamen. Alphen aan de Rijn, 1986.

Dekker, C. Zuid-Beveland, de historiografie en de instellingen van een Zeeuws eiland in de Middeleeeuwen. Assen 1971.

Kuyper, J. Gemeente-Atlas van Nederland. Leeuwarden 1866.

Nieuw Nederlandsch Biografisch Woordenboek. deel 1-10. Leiden 1911-1937

Verdam, J., Verwijs E. Middelnederlamdsch Woordenboek. Delen 1-10. 's-Gravenhage 1882-1942.

Colofon:

De straatnamen van Kloetinge, door L.J. Moerland en A.J. Blok.
Publikatie van het gemeentearchief van Goes, nr. 33
[C] Gemeentearchief van Goes
Wijngaardstraat 3
4461 DA Goes
Alle rechten voorbehouden.
1e druk: Pitman Junior, april 1993.
Oplaag: 500 ex.

Deze publikatie geschiedt in samenwerking met Heemkundige Kring De Bevelanden. Deze vereniging stelt zich te doel de bevordering van de kennis van de geschiedenis van Zuid- en Noord-Beveland. Tot haar activiteiten zijn te rekenen: het uitgeven van publikaties over de geschiedenis van de Bevelanden, het houden van excursies, dorps- en stadswandelingen, lezingen enzovoorts.
Het secretariaat is gevestigd: Wijngaardstraat 3, 4461 DA Goes, tel. 01100-21212. Alle inlichtingen omtrent lidmaatschap (fl. 15,-- per jaar) en aktiviteiten kunnen daar worden verkregen.